

MAPOVÝ PODKLAD :

	hranice parcel
	budovy
	vodní plochy a toky

ZÁKLADNÍ ČLENĚNÍ ÚZEMÍ :









	hranice řešeného území
	hranice zastavěného území ke dni 31.12.2024
	zastavitelné plochy
	transformační plochy
	plochy změny v krajině

stav	návrh



PLOCHY S ROZDÍLNÝM ZPŮSOBEM VYUŽITÍ :

BV	BV	bydlení venkovské
OU	OU	občanské vybavení všeobecné
RU	RU	rekreace všeobecná
SV	SV	smíšené obytné venkovské
VD	VD	výroba drobná a služby
DU	DU	doprava všeobecná
DS	DS	doprava silniční
PU	PU	veřejná prostranství všeobecná
ZZ	ZZ	zeleň zahradní a sadová
ZO	ZO	zeleň ochranná a izolační
AU	AU	zemědělské všeobecné
MU	MU	smíšené krajinné všeobecné
NU	NU	přírodní všeobecné
LU	LU	lesní všeobecné
WT	WT	vodní a vodních toků





















ÚZEMNÍ SYSTÉM EKOLOGICKÉ STABILITY :

stav	návrh	
		lokální biokoridor
		regionální biokoridor
		nadregionální biokoridor
		interakční prvky

DOPRAVNÍ INFRASTRUKTURA :

stav	návrh	
		koridor pro homogenizaci trasy silnice I/34
		koridor pro homogenizaci trasy silnice III/3507

TECHNICKÁ INFRASTRUKTURA :

stav	návrh	
		nadzemní vedení elektro VVN 110 kV
		nadzemní vedení elektro VN 35 kV
		trafostanice
		plynovod VTL
		plynovod STL
		vodovod
		vodní zdroj
		vodojem
		kanalizace
		optická síť elektronických komunikací

LIMITY VYUŽITÍ ÚZEMÍ :

stav	návrh	
		ochranné pásmo silnice
		ochranné pásmo zařízení elektrizační soustavy
		bezpečnostní pásmo VTL plynovodu
		nemovitá kulturní památka
		historicky významná stavba
		území s archeologickými nálezy
		hranice území zvláštních zájmů - obrany státu
		hranice CHKO
		území CHKO - 2. zóna
		území CHKO - 3. zóna
		území CHKO - 4. zóna

Celé správní území obce je zájmovým územím Ministerstva obrany - vzdušném prostoru pro létání v malých a přiležných výškách a ochranném pásmu přehledových systémů (OP RLP Pardubice a Čáslav).

M 1 : 5000

0 100 200 300 400 m

