

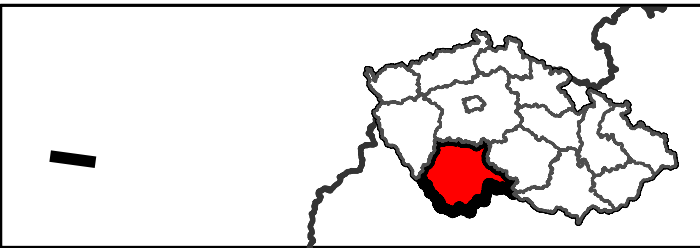
Středočeský kraj

Plzeňský kraj

Kraj Vysočina

Německo

Rakousko



Legenda problémových oblastí soudržnosti společnosti obyvatel
 zjištěných v územní analytických podkladech

- problémová oblast - zhoršené podmínky soudržnosti společnosti obyvatel
- územní podmínky pro soudržnost obyvatel - špatný stav
- hranice kraje
- hran_nem_rak_cast

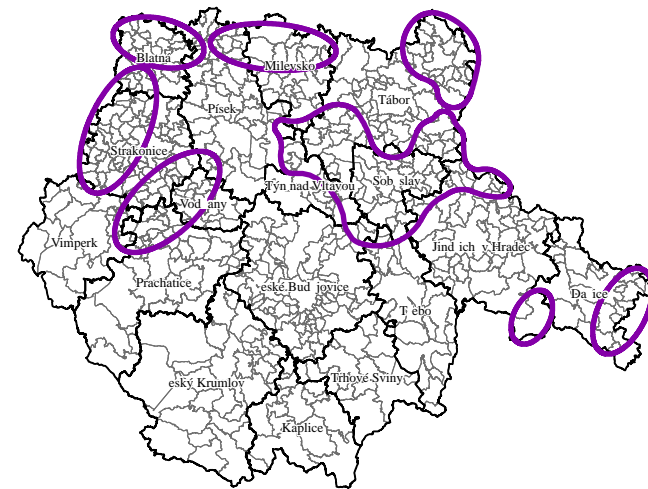
Legenda jevů Z10 ZÚR J K

- krajinné oblasti
- krajinné oblasti dotčené podmínkou regulace rekreační zástavby
- břehový pás
- břehová linie
- linie říčních os
- pohledově exponované svahy
- # dominantní vrch
- významný krajinný horizont
- území pozitivního vizuálního vlivu
- místa identifikovaného výskytu struktury plůžiny
- oblast s dochovanými strukturálně výraznými plůžinami
- území se zvýšenou ochranou krajinného rázu
- specifická oblast sucha
- hranice kraje
- hran_nem_rak_cast
- státní hranice

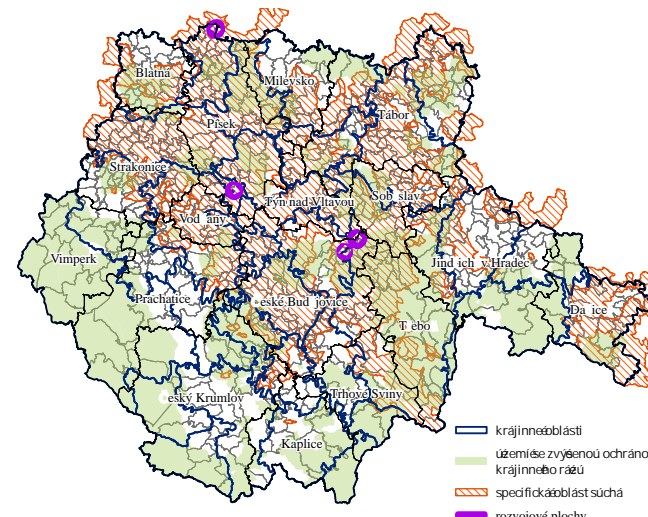
- Legenda administrativního členění**
- státní hranice
 - hranice kraje
 - hranice správního území ORP
 - hranice obce

Zdroj dat:
 Administrativní členění © ÚZK, 2021
 Hodnocení vyváženosti územních podmínek - RURÚ 2021
 návrh Z10 ZÚR J K

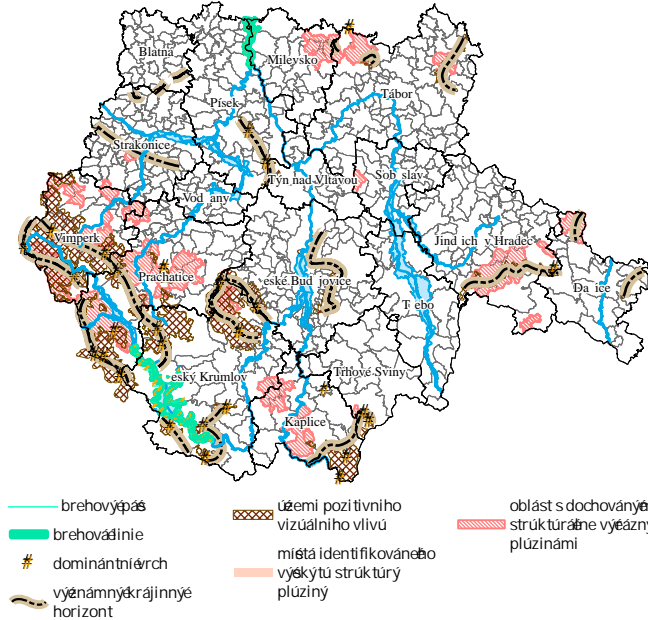
Vyváženost územních podmínek pro soudržnost společnosti obyvatel



Hlavní vlivy Z10 ZÚR na pilíř životního prostředí



Stanovené estetické hodnoty Z10 ZÚR



VYHODNOCENÍ VLIV Z10 ZÚR na rozbor udržitelného rozvoje území JIHO ESKÉHO KRAJE		
VYHODNOCENÍ VLIV		
VYHODNOCENÍ VLIV NA VYVÁŽENOST ÚZEMNÍCH PODMÍNEK PÍLÍŘE SOUDRŽNOSTI SPOLEENSTVÍ OBYVATEL		
<small>Zpracoval:</small> Krajský úřad - Jihočeský kraj, odbor regionálního rozvoje a územního plánování, oddělení DTM a ÚAP		
<small>Datum:</small> Září 2024	<small>Mřítko:</small> 1 : 500.000	<small>Označení kartogramu:</small> D.3