












Označení správního orgánu, který zásady územního rozvoje vydal:	ZASTUPITELSTVO JIHOČESKÉHO KRAJE
Datum nabytí účinnosti:	
Jméno a příjmení, funkce a podpis oprávněné úřední osoby pořizovatele	otisk úředního razítka
 ING. VĚRA TRÍSKOVÁ pořizovatel	KRAJSKÝ ÚŘAD JIHOČESKÝ KRAJ odbor regionálního rozvoje, územního plánování a stavebního řádu U Zimního stadionu 1952/2 370 76 České Budějovice (4)





HRANICE, ZNAČENÍ A INFORMATIVNÍ JEVY

-  Hranice kraje
-  Hranice správ. obvodů obcí s rozšíř. působností

JEVY SCHVALOVANÉ V 10. AKTUALIZACI ZÚR JČK (vybrané jevy zobrazitelné v měřítku výkresu)

-  významný krajinný horizont
-  oblast s dochovanými strukturálně výraznými plúžinami
-  povodí s rizikem vysychání drobných vodních toků
-  Území se zvýšenou ochranou krajinného rázu
-  území pozitivního vizuálního vlivu
-  dominantní vrch
-  Plochy nadmístního významu pro výrobu a průmysl (navrhované 10. AZÚR, zobrazeno bodově)

VYPRACOVAL: Krajský úřad - Jihočeský kraj Odbor regionálního rozvoje, územního plánování, stavebního řádu a investic Oddělení územního plánování	ZODPOVĚDNÝ PROJEKTANT: Ing.arch. Ludmila Šnejdová A.1 - Architektura, A.2 - Územní plánování č. autorizace: 2803	 Jihočeský kraj U Zimního stadionu 1952/2 České Budějovice tel. 386 720 111 e-mail: posta@kraj-jihocesky.cz
POŘIZOVATEL: Krajský úřad - Jihočeský kraj, Ing. Věra Trísková		STUPEŇ: sloučené projednání
Změna č. 10 Zásad územního rozvoje Jihočeského kraje		
VÝKRES ŠIRŠÍCH VZTAHŮ		
		MĚŘÍTKO: 1 : 500 000 DATUM: září 2024
		ČÍSLO VÝKRESU: 9