

## Návrh

**ZMĚNA č. 9  
POLITIKY ÚZEMNÍHO ROZVOJE ČESKÉ REPUBLIKY**

## Bodový text

Politika územního rozvoje České republiky 2008 schválena usnesením vlády ze dne 20. července 2009 č. 929, ve znění Aktualizace č. 1 Politiky územního rozvoje České republiky schválené usnesením vlády ze dne 15. dubna 2015 č. 276, Aktualizace č. 2 Politiky územního rozvoje České republiky schválené usnesením vlády ze dne 2. září 2019 č. 629, Aktualizace č. 3 Politiky územního rozvoje České republiky schválené usnesením vlády ze dne 2. září 2019 č. 630, Aktualizace č. 5 Politiky územního rozvoje České republiky schválené usnesením vlády ze dne 17. srpna 2020 č. 833, Aktualizace č. 4 Politiky územního rozvoje České republiky schválené usnesením vlády ze dne 12. července 2021 č. 618, Aktualizace č. 6 Politiky územního rozvoje České republiky schválené usnesením vlády ze dne 19. července 2023 č. 542 a Aktualizace č. 7 Politiky územního rozvoje České republiky schválené usnesením vlády ze dne 7. února 2024 č. 89 se mění takto:

1. V článku (1) se za slovem „rozvoj“ zrušují slova „v mezích § 5 odst. 5“, slovo „31“ se nahrazuje slovem „70“, slovo „35“ se nahrazuje slovem „71e“, slovo „183/2006“ se nahrazuje slovem „283/2021“, slova „o územním plánování a stavebním řádu“ se nahrazují slovy „stavební zákon“, a za slovo „zákon“ se vkládají slova „a podle přílohy č. 5 ke stavebnímu zákonu“.
2. V článku (2) se za slovo „je“ vkládá slovo „strategickým“, za slovo „který“ vkládají slova „je závazný pro pořizování a vydávání územního rozvojového plánu (dále také ÚRP), zásad územního rozvoje (dále také ZÚR), územních plánů (dále také ÚP) a regulačních plánů (dále také RP). Dále“, za slovo „uváděných“ vkládají slova „cílů a“ a slovo „republikových“ nahrazuje slovem „celostátních“.
3. V článku (3) větě druhé se za slovo „činnosti“ vkládají slova „Ministerstva pro místní rozvoj“, větě poslední se slovo „republikového“ nahrazuje slovem „celostátního“ a slovo „rozvojové“ se zrušuje.
4. V článku (4) se slovo „rozvojové“ zrušuje.
5. V článku (5) se slovo „republikových“ nahrazuje slovem „celostátních“.
6. V článku (6) se slovo „aktualizací“ nahrazuje slovem „změně“ a slova „krajů“ a „rozvojové“ se zrušují.
7. Poznámka pod čarou č. 1 zní:  
  
„Viz § 38, § 39 zákona č. 283/2021 Sb., stavební zákon, ve znění pozdějších předpisů (dále jen stavebního zákona).“.
8. V poznámce pod čarou č. 2 se slovo „18“ nahrazuje slovem „38“.
9. V poznámce pod čarou č. 3 se slova „§ 2 odst. 1 písm. a), písm. k) bod 1a bod 2“ nahrazují slovy „§ 10 odst. 1 písm. a) a b), § 12 písm. a)“ a slovo „31“ se nahrazuje slovem „70“.
10. V podnadpisu 1.3 kapitoly č.1 se na začátek věty doplňují slova „Obsah a“ a ve slově „Struktura“ se první písmeno „S“ nahrazuje písmenem „s“.

11. V článku (8) v prvním odstavci se slova „§ 32“ nahrazují slovy „přílohou č. 5“.
12. V článku (8) v první odrážce se slovo „Republikové“ nahrazuje slovem „Celostátní“.
13. V článku (8) ve druhé odrážce se na začátek věty doplňují slova „Sídelní struktura,“, slova „Koridory a plochy“ se nahrazují slovem „Záměry“ a slova „Koridory, plochy a rozvojové záměry“ se nahrazují slovem „Záměry“.
14. V článku (8) druhý odstavec zní:

„Politika územního rozvoje ČR stanovuje koncepci sídelní struktury, vymezuje oblasti, osy a záměry s ohledem na prokázané potřeby rozvoje území státu, které svým významem přesahují území jednoho kraje. Jestliže je to důvodné, stanovují se pro oblasti, osy a záměry úkoly pro ministerstva, jiné ústřední správní úřady, úkoly pro územní plánování a podmínky pro navazující územně plánovací činnost;“.
15. V poznámce pod čarou č. 4a se slovo „§ 32“ nahrazuje slovem „§ 71“.
16. V názvu kapitoly č. 2 se slovo „REPUBLIKOVÉ“ nahrazuje slovem „CELOSTÁTNÍ“.
17. V nadpisu kapitoly č. 2 se slovo „REPUBLIKOVÉ“ nahrazuje slovem „CELOSTÁTNÍ“.
18. V článku (10) se slovo „Republikové“ nahrazuje slovem „Celostátní“ a slovo „republikových“ nahrazuje slovem „celostátních“.
19. V článku (11) se slovo „Republikové“ nahrazuje slovem „Celostátní“, slovo v závorce „republikové“ nahrazuje slovem „celostátní“, slovo „§ 31“ se nahrazuje slovem „§ 70“ a za slovem „činnosti“ se doplňují slova „Ministerstva pro místní rozvoj,“.
20. V článku (12) se slovo „Republikové“ nahrazuje slovem „Celostátní“.
21. V podnadpisu 2.2 kapitoly č.2 se slovo „Republikové“ nahrazuje slovem „Celostátní“.
22. V článku (16) se za slovem „charakterem“ doplňují slova „center osídlení,“ a slova „, ploch a koridorů“ se nahrazují slovy „a záměrů“.
23. Ve článku (20) se slovo „Rozvojové“ zrušuje a ve slově „záměry“ se první písmeno „z“ nahrazuje písmenem „Z“.
24. V článku (23) větě páté se slovo „koridorů“ nahrazuje slovy „dopravních záměrů“.
25. Ve článku (24) se za slovo „zejména“ doplňují slova „u center osídlení a“.
26. V článku (29) větě třetí se nahrazují slova „plochy a koridory“ slovem „záměry“.
27. V názvu kapitoly č. 3 se před slova „ROZVOJOVÉ OBLASTI“ doplňují slova „SÍDELNÍ STRUKTURA,“.
28. V nadpisu kapitoly č. 3 se před slova „ROZVOJOVÉ OBLASTI“ doplňují slova „SÍDELNÍ STRUKTURA,“.
29. Nad podnadpis 3.1 kapitoly č. 3 se doplňují články (32a) až (32h), včetně skupinových nadpisů a podnadpisů, které zní:

## „Sídlní struktura

### 3.1 Východiska

- (32a) Sídlní struktura České republiky je charakteristická hustou a rozdrobenou sítí sídel s vysokým zastoupením malých obcí s méně než 500 obyvateli a nízkým zastoupením obcí s více než 100 000 obyvateli a je výsledkem dlouhodobého vývoje. Sídla jsou relativně rovnoměrně rozmístěna po celém území státu a jsou vzájemně provázána v hierarchicky strukturovaném sídlním a regionálním systému. Uspořádání sídel lze rozdělit do několika hierarchických úrovní – kategorií. Kategorizace center osídlení určuje význam (roli) jednotlivých center osídlení v rámci sídlní struktury ČR a je důležitým nástrojem územního plánování a regionálního rozvoje pro stabilizaci sídlní struktury a její vyvážený a polycentrický rozvoj.
- (32b) Kategorizace center osídlení v ČR byla na celostátní úrovni stanovena v součinnosti územního plánování a regionální politiky jednotným přístupem. Jedním z hlavních cílů stanovení koncepce sídlní struktury v PÚR ČR je také sjednocení přístupu k vymezení center osídlení na celostátní a krajské úrovni.
- (32c) Cílem stanovení koncepce sídlní struktury v PÚR ČR je vyrovnání disparit mezi různými centry osídlení stejné kategorie a zároveň stabilizování center osídlení na úrovni odpovídající významu dané kategorie. PÚR ČR má za cíl stanovit takovou koncepci sídlní struktury, která všem obyvatelům umožní realizovat podstatnou část jejich potřeb v místě bydliště, resp. v blízkém centru osídlení, což přispěje ke zvyšování kvality jejich života.

### 3.2 Koncepce

- (32d) PÚR ČR stanovuje koncepci sídlní struktury České republiky, která je založena na hierarchickém systému 7 kategorií center osídlení. Stanovují se následující kategorie center osídlení: vyšší významná (A), vyšší ostatní (B), střední významná (C), střední ostatní (D), nižší významná (E), nižší ostatní (F) a malá (G).
- (32e) Centra osídlení hierarchicky vyšších kategorií zároveň plní funkci center osídlení nižších kategorií v rozsahu a okruhu časové dostupnosti centra osídlení nižší kategorie.
- (32f) Jedno centrum osídlení nemusí být tvořeno výhradně jen jednou obcí, ale může ho tvořit i více obcí společně, pokud tomu budou odpovídat územní podmínky a vzájemné vazby daných obcí.
- (32g) Vymezení vyšších a středních center osídlení (A-D) je záležitostí celostátního významu. Vyšší a střední centra osídlení představují významné póly osídlení, které zásadně ovlivňují vazby v území s dopadem na kategorie nižších a malých center osídlení. Tato centra osídlení svým rozložením a dostupností umožňují udržitelný rozvoj území.
- (32h) Vymezení nižších a malých center osídlení (E-G) je záležitostí nadmístního významu. Tyto kategorie nižších center osídlení doplní soustavu center osídlení vyššího řádu vymezených na celostátní úrovni.

### Rozvojové oblasti a rozvojové osy“.

30. Dosavadní podnadpis „3.1 Východiska“ se označuje jako podnadpis „3.3 Východiska“.
31. Ve článku (33) se slova „Rozvojové oblasti a rozvojové osy jsou vymežovány v územích, v nichž z důvodů soustředění aktivit mezinárodního a republikového významu existují zvýšené požadavky na změny v území.“ nahrazují slovy „PÚR ČR vymežuje oblasti se zvýšenými požadavky na změny v území z důvodů soustředění aktivit mezinárodního nebo celostátního významu, nebo které svým významem přesahují území jednoho kraje, tj. rozvojové oblasti a rozvojové osy.“.
32. Ve článku (34) se slovo „republikových“ nahrazuje slovem „celostátních“.
33. Dosavadní podnadpis „3.2 Koncepce“ se označuje jako podnadpis „3.4 Koncepce“.
34. Ve článku (38) se název článku „Kritéria a podmínky pro rozhodování o změnách v území“

nahrazuje novým názvem „Podmínky pro navazující územně plánovací činnost“.

35. Ve článku (38) v prvním odstavci se slova „Při rozhodování a posuzování záměrů na změny území ve všech rozvojových oblastech a rozvojových osách je nutno sledovat zejména:“ nahrazují slovy „Při vymezení záměrů vytvářet podmínky pro:“.
36. V poznámce pod čarou č. 5 se slovo „§ 19“ nahrazuje slovem „§ 39“.
37. Ve článku (39) bodě „Úkoly pro územní plánování“ písmenu a) v první větě se slovo „republikových“ nahrazuje slovem „celostátních“ a větě druhé se slovo „republikových“ nahrazuje slovem „celostátních“.
38. Ve článku (39) bodě „Úkoly pro územní plánování“ písmenu d) se slovo „aktualizací“ nahrazuje slovem „změnách“ a slova „a vymezení center osídlení vyššího řádu a sídelní struktury podle územně analytických podkladů“ se zrušují.
39. Ve článku (39) bodě „Úkoly pro územní plánování“ písmenu e) se slovo „aktualizací“ nahrazuje slovem „změnách“.
40. V poznámce pod čarou č. 6 se slova „Příloha č. 4 k vyhlášce č. 500/2006 Sb., v platném znění“ nahrazuje slovy „Příloha č. 7 ke stavebnímu zákonu“.
41. Ve článku (45) bodě „Důvody vymezení“ větě druhé se slovo „republikový“ nahrazuje slovem „celostátní“ a slovo „koridor“ se nahrazuje slovem „úsek“.
42. Ve článku (46) bodě „Důvody vymezení“ větě druhé se slovo „republikový“ nahrazuje slovem „celostátní“.
43. Ve článku (47) bodě „Důvody vymezení“ větě druhé se slovo „republikový“ nahrazuje slovem „celostátní“.
44. Ve článku (48) bodě „Důvody vymezení“ větě druhé se slovo „republikový“ nahrazuje slovem „celostátní“.
45. Ve článku (49) bodě „Důvody vymezení“ větě druhé se slovo „republikový“ nahrazuje slovem „celostátní“.
46. Ve článku (50) bodě „Důvody vymezení“ větě druhé se slovo „republikový“ nahrazuje slovem „celostátní“.
47. Ve článku (51) bodě „Důvody vymezení“ větě druhé se slovo „republikový“ nahrazuje slovem „celostátní“.
48. Ve článku (53) bodě „Důvody vymezení“ se slovo „rozvojovým“ zrušuje.
49. Ve článku (53) bodě „Vymezení“ se slovo „rozvojovými“ zrušuje.
50. Ve článku (53) bodě „Důvody vymezení“ se slovo „rozvojovými“ zrušuje.
51. Ve článku (58) bodě „Důvody vymezení“ se slovo „rozvojovým“ zrušuje.
52. Ve článku (60) bodě „Vymezení“ se slovo „koridor“ nahrazuje slovem „úsek“.
53. Ve článku (62) bodě „Vymezení“ se slovo „koridor“ nahrazuje slovem „záměr“.

54. Ve článku (63) bodě „Vymezení“ se slovo „koridor“ nahrazuje slovem „záměr“.
55. Ve článku (65) v prvním odstavci větě druhé se slovo „republikového“ nahrazuje slovem „celostátního“.
56. Ve článku (65) ve druhém odstavci se slovo „republikového“ nahrazuje slovem „celostátního“.
57. Ve článku (65) se za druhý odstavec doplňuje nový text, který zní:

„Specifické oblasti jsou dále vymezovány v územích, ve kterých se projevují aktuální hodnoty celostátního významu, nebo které svým významem přesahují území kraje. Viz dále články (75c a 75d).“.
58. Ve článku (66) větě druhé se slovo „republikových“ nahrazuje slovem „celostátních“.
59. Ve článku (67) se název článku „Kritéria a podmínky pro rozhodování o změnách v území“ nahrazuje novým názvem „Podmínky pro navazující územně plánovací činnost“.
60. Ve článku (67) v prvním odstavci se slova „Při rozhodování a posuzování záměrů na změny území ve všech specifických oblastech je nutno sledovat zejména:“ nahrazují slovy „Při vymezování záměrů vytvářet podmínky pro:“.
61. Ve článku (68) bodě „Úkoly pro územní plánování“ písmenu a) se slovo „kritérií a“ zrušuje a slovo „rozhodování“ se nahrazuje slovy „navazující územně plánovací činnost“.
62. Ve článku (68) bodě „Úkoly pro územní plánování“ písmenu b) se slovo „kritérií a“ zrušuje a slova „rozhodování o změnách v území“ se nahrazuje slovy „navazující územně plánovací činnost“.
63. Ve článku (69) se bod „Kritéria a podmínky pro rozhodování o změnách v území“ nahrazuje novým názvem „Podmínky pro navazující územně plánovací činnost“.
64. Ve článku (69) bodě „Kritéria a podmínky pro rozhodování o změnách v území“ v prvním odstavci se slova „Při rozhodování a posuzování záměrů na změny v území přednostně sledovat:“ nahrazují slovy „Při vymezování záměrů vytvářet podmínky pro:“.
65. Ve článku (69) bodě „Úkoly pro územní plánování“ v prvním odstavci se za slova „V rámci“ doplňuje slovo „navazující“.
66. Ve článku (69) bodě „Úkoly pro územní plánování“ písmenu b) se slovo „republikového“ nahrazuje slovem „celostátního“.
67. Ve článku (70) se bod „Kritéria a podmínky pro rozhodování o změnách v území“ nahrazuje novým názvem „Podmínky pro navazující územně plánovací činnost“.
68. Ve článku (70) bodě „Kritéria a podmínky pro rozhodování o změnách v území“ v prvním odstavci se slova „Při rozhodování a posuzování záměrů na změny v území přednostně sledovat:“ nahrazují slovy „Při vymezování záměrů vytvářet podmínky pro:“.
69. Ve článku (70) bodě „Úkoly pro územní plánování“ v prvním odstavci se za slova „V rámci“ doplňuje slovo „navazující“.
70. Ve článku (71) se bod „Kritéria a podmínky pro rozhodování o změnách v území“ nahrazuje novým názvem „Podmínky pro navazující územně plánovací činnost“.

71. Ve článku (71) bodě „Kritéria a podmínky pro rozhodování o změnách v území“ v prvním odstavci se slova „Při rozhodování a posuzování záměrů na změny v území přednostně sledovat:“ nahrazují slovy „Při vymezení záměrů vytvářet podmínky pro:“.
72. Ve článku (71) bodě „Úkoly pro územní plánování“ v prvním odstavci se za slova „V rámci“ doplňuje slovo „navazující“.
73. Ve článku (72) se bod „Kritéria a podmínky pro rozhodování o změnách v území“ nahrazuje novým názvem „Podmínky pro navazující územně plánovací činnost“.
74. Ve článku (72) bodě „Kritéria a podmínky pro rozhodování o změnách v území“ v prvním odstavci se slova „Při rozhodování a posuzování záměrů na změny v území přednostně sledovat:“ nahrazují slovy „Při vymezení záměrů vytvářet podmínky pro:“.
75. Ve článku (72) bodě „Úkoly pro územní plánování“ v prvním odstavci se za slova „V rámci“ doplňuje slovo „navazující“.
76. Ve článku (73) se bod „Kritéria a podmínky pro rozhodování o změnách v území“ nahrazuje novým názvem „Podmínky pro navazující územně plánovací činnost“.
77. Ve článku (73) bodě „Kritéria a podmínky pro rozhodování o změnách v území“ v prvním odstavci se slova „Při rozhodování a posuzování záměrů na změny v území přednostně sledovat:“ nahrazují slovy „Při vymezení záměrů vytvářet podmínky pro:“.
78. Ve článku (73) bodě „Úkoly pro územní plánování“ v prvním odstavci se za slova „V rámci“ doplňuje slovo „navazující“.
79. Ve článku (74) se bod „Kritéria a podmínky pro rozhodování o změnách v území“ nahrazuje novým názvem „Podmínky pro navazující územně plánovací činnost“.
80. Ve článku (74) bodě „Kritéria a podmínky pro rozhodování o změnách v území“ v prvním odstavci se slova „Při rozhodování a posuzování záměrů na změny v území přednostně sledovat:“ nahrazují slovy „Při vymezení záměrů vytvářet podmínky pro:“.
81. Ve článku (74) bodě „Úkoly pro územní plánování“ v prvním odstavci se za slova „V rámci“ doplňuje slovo „navazující“.
82. Ve článku (75) se bod „Kritéria a podmínky pro rozhodování o změnách v území“ nahrazuje novým názvem „Podmínky pro navazující územně plánovací činnost“.
83. Ve článku (75) bodě „Kritéria a podmínky pro rozhodování o změnách v území“ v prvním odstavci se slova „Při rozhodování a posuzování záměrů na změny v území přednostně sledovat:“ nahrazují slovy „Při vymezení záměrů vytvářet podmínky pro:“.
84. Ve článku (75) bodě „Úkoly pro územní plánování“ v prvním odstavci se za slova „V rámci“ doplňuje slovo „navazující“.
85. Ve článku (75a) se bod „Kritéria a podmínky pro rozhodování o změnách v území“ nahrazuje novým názvem „Podmínky pro navazující územně plánovací činnost“.
86. Ve článku (75a) bodě „Kritéria a podmínky pro rozhodování o změnách v území“ v prvním odstavci se slova „Při rozhodování a posuzování záměrů na změny v území přednostně sledovat:“ nahrazují slovy „Při vymezení záměrů vytvářet podmínky pro:“.

87. Ve článku (75a) bodě „Úkoly pro územní plánování“ se doplňuje první odstavec, který zní:
- „V rámci navazující územně plánovací činnosti kraje a koordinace územně plánovací činnosti obcí:“.
88. Ve skupinovém nadpisu „Politika územního rozvoje vymezuje následující specifické oblasti, ve kterých se projevují aktuální problémy republikového významu:“ se slovo „republikového“ nahrazuje slovem „celostátního“.
89. Ve článku (75b) bodě „Důvody vymezení“ písmenu a) se slovo „republikového“ nahrazuje slovem „celostátního“.
90. Ve článku (75b) se bod „Kritéria a podmínky pro rozhodování o změnách v území“ nahrazuje novým názvem „Podmínky pro navazující územně plánovací činnost“.
91. Ve článku (75b) bodě „Kritéria a podmínky pro rozhodování o změnách v území“ v prvním odstavci se slova „Při rozhodování a posuzování záměrů na změny v území přednostně sledovat:“ nahrazují slovy „Při vymezení záměrů vytvářet podmínky pro:“.
92. Ve článku (75b) bodě „Úkoly pro územní plánování“ v prvním odstavci se za slova „V rámci“ doplňuje slovo „navazující“.
93. Za článek (75b) se vkládá skupinový nadpis „Politika územního rozvoje vymezuje následující specifické oblasti, ve kterých se projevují aktuální hodnoty celostátního významu:“ a doplňují se články (75c) a (75d), které zní:

„(75c) **SOB10** Specifická oblast, která vymezuje oblasti nezbytné pro příspěvek ČR k celkovému cíli EU v oblasti obnovitelných zdrojů energie do roku 2030 z hlediska rozvoje výroby energie z energie slunečního záření.

Vymezení:

Území obcí z ORP Aš, Benešov, Beroun (bez obcí v severozápadní a střední části), Bílina (bez obcí v jihovýchodní části), Bílovec (bez obcí v jihovýchodní části), Blansko (bez obcí ve střední a jižní části), Blatná, Blovice (bez obcí ve východní části), Bohumín (bez obcí v severovýchodní a západní části), Boskovice, Brandýs nad Labem-Stará Boleslav, Brno, Broumov (bez obcí v západní a severovýchodní části), Bruntál (bez obcí v severozápadní části), Břeclav (bez obcí v jihozápadní, jihovýchodní a jižní části), Bučovice, Bystřice nad Pernštejnem, Bystřice pod Hostýnem (bez obcí v jihovýchodní části), Čáslav, Černošice (bez obcí ve střední části), Česká Lípa (bez obcí v západní, jižní a střední části), Česká Třebová, České Budějovice (bez obcí v severozápadní, západní a střední části), Český Brod, Český Krumlov (bez obcí v západní a severní části), Český Těšín, Dačice, Děčín (bez obcí v severní a jihozápadní části), Dobruška (bez obcí ve východní části), Dobříš, Domažlice (bez obcí v západní části), Dvůr Králové nad Labem, Frenštát pod Radhoštěm (bez obcí v jižní části), Frýdek-Místek (bez obcí v jihovýchodní části), Frýdlant (bez obcí v jihovýchodní části), Frýdlant nad Ostravicí (jen obce v severní části), Havířov, Havlíčkův Brod, Hlavní město Praha, Hlinsko (bez obcí v jižní části), Hlučín, Hodonín (bez obcí ve střední, jižní a východní části), Holešov, Holice (bez obcí v západní části), Horažďovice, Horšovský Týn, Hořice, Hořovice (bez obcí v severní části), Hradec Králové, Hranice (bez obcí v severní části), Humpolec, Hustopeče (bez obcí ve střední části), Cheb (bez obcí v jihovýchodní části), Chomutov (bez obcí v severní části), Chotěboř (bez obcí v jihovýchodní části), Chrudim (bez obcí v jihozápadní a západní části), Ivančice (bez obcí v severozápadní části), Jablonec nad Nisou (bez obcí v severní části), Jablunkov (bez obcí v západní části), Jaroměř, Jeseník (bez obcí v severní a jižní části), Jičín (bez obcí v jihozápadní části), Jihlava, Jilemnice (bez obcí v severní části), Jindřichův Hradec (bez obcí v západní a jihozápadní části), Kadaň (bez obcí v severní, západní a jihozápadní části), Kaplice (bez obcí v jihovýchodní části), Karlovy Vary (bez obcí v severní, severovýchodní a západní části), Karviná, Kladno (bez obcí v jihozápadní části), Klatovy (bez obcí v jihozápadní části), Kolín, Konice, Kopřivnice, Kostelec nad Orlicí (bez obcí v západní části), Králíky (jen obce v západní a střední

části), Kralovice, Kralupy nad Vltavou, Kraslice (bez obcí v severní části), Kravaře, Krnov (bez obcí v severozápadní části), Kroměříž (bez obcí v jižní části), Kuřim, Kutná Hora, Kyjov (bez obcí v jihovýchodní a severovýchodní části), Lanškroun (bez obcí v severovýchodní části), Liberec (bez obcí v severozápadní a severovýchodní části), Lipník nad Bečvou, Litoměřice (bez obcí v severozápadní části), Litomyšl, Litovel (bez obcí v severní a severovýchodní části), Litvínov (bez obcí v severní části), Louny, Lovosice (bez obcí v severní části), Luhačovice (bez obcí ve střední části), Lysá nad Labem, Mariánské Lázně (bez obcí v severní, střední a jižní části), Mělník (bez obcí v severní části), Mikulov (bez obcí ve východní části), Milevsko (bez obcí v západní části), Mladá Boleslav (bez obcí v severní části), Mnichovo Hradiště (bez obcí ve východní části), Mohelnice (bez obcí v severní, střední a jižní části), Moravská Třebová, Moravské Budějovice, Moravský Krumlov (bez obcí v severovýchodní části), Most, Náchod (bez obcí v severovýchodní části), Náměšť nad Oslavou (bez obcí ve střední, jihovýchodní a jižní části), Nepomuk, Neratovice, Nová Paka, Nové Město na Moravě (bez obcí v severní a střední části), Nové Město nad Metují, Nový Bor (bez obcí v severní a jihozápadní části), Nový Bydžov (bez obcí v jihovýchodní části), Nový Jičín (bez obcí v severní a jižní části), Nymburk (bez obcí v severovýchodní části), Nýřany, Odry (bez obcí v jižní části), Olomouc (bez obcí ve východní a severozápadní části), Opava, Orlová, Ostrava (bez obcí v jihozápadní části), Ostrov (bez obcí v severní a jihovýchodní části), Otrokovice (bez obcí v západní části), Pacov, Pardubice, Pelhřimov, Písek (bez obcí ve střední a severovýchodní části), Plzeň, Podbořany (bez obcí v severozápadní části), Poděbrady (bez obcí v severní, jihozápadní a jihovýchodní části), Pohořelice (bez obcí v jihovýchodní části), Polička (bez obcí v severozápadní části), Prachatice (jen obce v severní části), Prostějov, Přelouč, Přerov (bez obcí v jihozápadní části), Přeštice, Příbram (bez obcí v jihovýchodní části), Rakovník (bez obcí v jihovýchodní části), Rokycany (bez obcí v severovýchodní a jihovýchodní části), Rosice, Roudnice nad Labem, Rožnov pod Radhoštěm (jen obce v západní části), Rumburk (bez obcí v jihozápadní části), Rychnov nad Kněžnou (bez obcí ve východní části), Rýmařov (bez obcí v severní a jihozápadní části), Říčany, Sedlčany (bez obcí v jihozápadní části), Semily (bez obcí v severní části), Slaný, Slavkov u Brna, Soběslav (bez obcí v jižní části), Sokolov (bez obcí v jižní části), Stod, Strakonice, Stříbro, Sušice (jen obce v severní a severovýchodní části), Světlá nad Sázavou, Svitavy, Šlapanice (bez obcí v severní části), Šternberk (bez obcí v jihovýchodní části), Šumperk (bez obcí v severozápadní a východní části), Tábor, Tachov (bez obcí v severovýchodní části), Tanvald (bez obcí v severní a východní části), Telč, Teplice (bez obcí v severní a jihovýchodní části), Tišnov, Trhové Sviny (bez obcí ve východní a jihozápadní části), Trutnov (bez obcí v severozápadní a severovýchodní části), Třebíč, Třeboň (jen obce v jihozápadní, západní a severozápadní části), Třinec (bez obcí v západní a jihozápadní části), Turnov (bez obcí v jižní, střední a severovýchodní části), Týn nad Vltavou, Uherské Hradiště (bez obcí v severozápadní, západní, střední a jižní části), Uherský Brod (bez obcí v jižní a jihovýchodní části), Uničov (bez obcí v jihozápadní části), Ústí nad Labem (bez obcí v severní a jihovýchodní části), Ústí nad Orlicí, Valašské Klobouky (bez obcí v jižní a jihovýchodní části), Valašské Meziříčí (bez obcí ve východní části), Varnsdorf (bez obcí v jižní, jihozápadní a západní části), Velké Meziříčí, Veselí nad Moravou (bez obcí v severozápadní, jižní a jihovýchodní části), Vimperk (jen obce v severovýchodní části), Vítkov, Vizovice, Vlašim (bez obcí v západní části), Vodňany, Votice, Vrchlabí (jen obce v jižní části), Vsetín (jen obce v západní části), Vysoké Mýto, Vyškov, Zábřeh (bez obcí v jihovýchodní a severní části), Zlín (bez obcí v severní části), Znojmo (bez obcí v jihozápadní části), Žamberk (bez obcí v jihovýchodní části), Žatec, Žďár nad Sázavou (bez obcí ve střední a severní části), Železný Brod (bez obcí v jihozápadní části), Židlochovice.

#### Důvody vymezení:

- a) Specifická oblast se specifickými hodnotami celostátního významu – území s potenciálem pro rozvoj výroby energie z energie slunečního záření.
- b) Potřeba koordinace využívání území pro výrobu energie z energie slunečního záření.

#### Podmínky pro navazující územně plánovací činnost:

Při vymezování záměrů vytvářet podmínky pro:

- a) minimalizování konfliktů s ochranou přírody a krajiny, včetně lokalit soustavy Natura 2000, území národních parků a CHKO,
- b) minimalizování konfliktů s kulturními a civilizačními hodnotami,
- c) minimalizování konfliktů s pozemky určenými k plnění funkcí lesa.



Úkoly pro ministerstva a jiné ústřední správní úřady:

- a) připravit podklady pro vymezení oblastí pro zrychlené zavádění OZE,
- b) koordinace výstavby zdrojů energie s kapacitou a možnostmi přenosové sítě ČR.

*Zodpovídá: Ministerstvo průmyslu a obchodu ve spolupráci s Ministerstvem životního prostředí*  
*Termín: průběžně*

Úkoly pro územní plánování:

V rámci územně plánovací činnosti Ministerstva pro místní rozvoj, kraje a v rámci koordinace územně plánovací činnosti obcí:

- a) Ministerstvo pro místní rozvoj prostřednictvím nástrojů územního plánování s využitím podkladů Ministerstva průmyslu a obchodu a Ministerstva životního prostředí vymezí plochy nebo koridory s celostátním významem pro oblasti pro zrychlené zavádění obnovitelných zdrojů energie,
- b) kraje, je-li to účelné, prostřednictvím nástrojů územního plánování s využitím podkladů Ministerstva průmyslu a obchodu a Ministerstva životního prostředí vymezí plochy nebo koridory s nadmístním významem pro oblasti pro zrychlené zavádění obnovitelných zdrojů energie,
- c) obce, je-li to účelné, prostřednictvím nástrojů územního plánování s využitím podkladů Ministerstva průmyslu a obchodu a Ministerstva životního prostředí vymezí plochy nebo koridory s lokálním významem pro oblasti pro zrychlené zavádění obnovitelných zdrojů energie,
- d) obce prostřednictvím nástrojů územního plánování prověří území z hlediska možnosti umístění fotovoltaiky v zastavěném území (přednostně využívat střechy a fasády),
- e) obce prostřednictvím nástrojů územního plánování prověří území z hlediska možnosti umístění fotovoltaiky v plochách a koridorech dopravní a technické infrastruktury a jejich blízkém okolí či plochách výroby a skladování,
- f) zamezit či významně omezit využívání kvalitních orných půd jako ploch pro fotovoltaiku, s výjimkou agrovoltaiky.

*Zodpovídá: Ministerstvo pro místní rozvoj, kraje a obce ve spolupráci s Ministerstvem průmyslu a obchodu a Ministerstvem životního prostředí*

*Termín: průběžně*

- (75d) **SOB11** Specifická oblast, která vymezuje oblasti nezbytné pro příspěvek ČR k celkovému cíli EU v oblasti obnovitelných zdrojů energie do roku 2030 z hlediska rozvoje výroby energie z větrné energie.

Vymezení:

Území obcí z ORP Aš, Benešov (bez obcí v severní části), Beroun (bez obcí v severozápadní, střední a východní části), Bílina (bez obcí v severozápadní a jihovýchodní části), Bílovec (bez obcí v jihovýchodní části), Blansko (bez obcí ve střední a jižní části), Blatná, Blovice (bez obcí ve východní části), Bohumín (bez obcí v severovýchodní a západní části), Boskovice (bez obcí ve střední části), Brandýs nad Labem-Stará Boleslav, Brno (bez obcí v severozápadní a severovýchodní části), Broumov (bez obcí v západní a severovýchodní části), Bruntál (bez obcí v severní části), Břeclav (bez obcí v jihozápadní, jihovýchodní a jižní části), Bučovice, Bystřice nad Pernštejnem (bez obcí v jihovýchodní části), Bystřice pod Hostýnem (bez obcí v jihovýchodní části), Čáslav, Černošice (bez obcí ve střední a jihovýchodní části), Česká Lípa (bez obcí v západní, jižní a střední části), Česká Třebová, České Budějovice (bez obcí v severozápadní, západní a střední části), Český Brod, Český Krumlov (bez obcí v západní a severní části), Český Těšín, Dačice, Děčín (bez obcí v severní a jihozápadní části), Dobruška (bez obcí ve východní části), Dobříš, Domažlice (bez obcí v západní části), Dvůr Králové nad Labem (bez obcí ve střední části), Frenštát pod Radhoštěm (bez obcí v jižní a střední části), Frýdek-Místek (bez obcí v jihovýchodní části), Frýdlant (bez obcí v jihovýchodní části), Frýdlant nad Ostravicí (jen obce v severní části), Havířov, Havlíčkův Brod, Hlavní město Praha, Hlinsko (bez obcí v jižní části), Hlučín, Hodonín (bez obcí ve střední, jižní a východní části), Holešov, Holice (bez obcí v západní části), Horažďovice, Horšovský Týn, Hořice, Hořovice (bez obcí v severní části), Hradec Králové, Hranice (bez obcí v severní části), Humpolec, Hustopeče (bez

obcí ve střední části), Cheb (bez obcí v jihovýchodní části), Chomutov (bez obcí severní části), Chotěboř (bez obcí v jihovýchodní části), Chrudim (bez obcí v jihozápadní a západní části), Ivančice (bez obcí v severozápadní části), Jablonec nad Nisou (bez obcí v severní části), Jablunkov (jen obce v jihovýchodní a severovýchodní části), Jaroměř, Jeseník (bez obcí v severní a jižní části), Jičín (bez obcí v jihozápadní části), Jihlava, Jilemnice (bez obcí v severní části), Jindřichův Hradec (bez obcí v západní a jihozápadní části), Kadaň (bez obcí v severní, západní a jihozápadní části), Kaplice (bez obcí v jihovýchodní části), Karlovy Vary (bez obcí v severní, severovýchodní a západní části), Karviná, Kladno (bez obcí v jihozápadní části), Klatovy (bez obcí v jihozápadní části), Kolín, Konice, Kopřivnice, Kostelec nad Orlicí (bez obcí v západní části), Králíky (jen obce v západní a střední části), Kralovice (bez obcí ve střední části), Kralupy nad Vltavou, Kraslice (bez obcí v severní části), Kravaře, Krnov (bez obcí v severozápadní části), Kroměříž (bez obcí v jižní části), Kuřim (bez obcí v západní části), Kutná Hora (bez obcí v západní části), Kyjov (bez obcí v jihovýchodní a severovýchodní části), Lanškroun (bez obcí v severovýchodní části), Liberec (bez obcí v severozápadní a severovýchodní části), Lipník nad Bečvou, Litoměřice (bez obcí v severozápadní a severovýchodní části), Litomyšl, Litovel (bez obcí v severní a severovýchodní části), Litvínov (bez obcí v severovýchodní, střední a jihozápadní části), Louny, Lovosice (bez obcí v severní části), Luhačovice (bez obcí ve střední části), Lysá nad Labem, Mariánské Lázně (bez obcí v severní, střední a jižní části), Mělník (bez obcí v severní části), Mikulov (bez obcí ve východní části), Milevsko (bez obcí v západní části), Mladá Boleslav (bez obcí v severní části), Mnichovo Hradiště (bez obcí ve východní části), Mohelnice (bez obcí v severní, střední a jižní části), Moravská Třebová (bez obcí v jihovýchodní části), Moravské Budějovice, Moravský Krumlov (bez obcí v severovýchodní části), Most (bez obcí v severní části), Náchod (bez obcí v severovýchodní části), Náměšť nad Oslavou (bez obcí ve střední, jihovýchodní a jižní části), Nepomuk, Neratovice, Nová Paka (bez obcí v jihovýchodní části), Nové Město na Moravě (bez obcí v severní a střední části), Nové Město nad Metují, Nový Bor (bez obcí v severní a jihozápadní části), Nový Bydžov (bez obcí v jihovýchodní části), Nový Jičín (bez obcí v severní a jižní části), Nymburk (bez obcí v severovýchodní části), Nýřany, Odry (bez obcí v jižní a severozápadní části), Olomouc (bez obcí ve východní a severozápadní části), Opava, Orlová, Ostrava (bez obcí v jihozápadní části), Ostrov (bez obcí v severní, střední a jihovýchodní části), Otrokovice (bez obcí v západní části), Pacov, Pardubice, Pelhřimov, Písek (bez obcí ve střední a severovýchodní části), Plzeň, Podbořany (bez obcí v severozápadní části), Poděbrady (bez obcí v severní, jihozápadní a jihovýchodní části), Pohořelice (bez obcí v jihovýchodní části), Polička (bez obcí v severozápadní části), Prachatice (jen obce v severní části), Prostějov, Přelouč, Přerov (bez obcí v jihozápadní části), Přeštice, Příbram (bez obcí v jihovýchodní části), Rakovník (bez obcí v jihovýchodní části), Rokycany (bez obcí v severovýchodní a jihovýchodní části), Rosice, Roudnice nad Labem, Rožnov pod Radhoštěm (jen obce v západní části), Rumburk (bez obcí v jihozápadní části), Rychnov nad Kněžnou (bez obcí ve východní části), Rýmařov (bez obcí v severní a jihozápadní části), Říčany (bez obcí v jihovýchodní části), Sedlčany (bez obcí v jihozápadní části), Semily (bez obcí v severní a střední části), Slaný, Slavkov u Brna, Soběslav (bez obcí v jižní části), Sokolov (bez obcí v jižní a východní části), Stod, Strakonice, Stříbro, Sušice (jen obce v severní a severovýchodní části), Světlá nad Sázavou, Svitavy, Šlapanice (bez obcí v severní části), Šternberk (bez obcí v jihovýchodní části), Šumperk (bez obcí v severní, západní, střední a východní části), Tábor, Tachov (bez obcí v severovýchodní části), Tanvald (bez obcí v severní a východní části), Telč, Teplice (jen obce v jižní a střední části), Tišnov (bez obcí v severní, střední, jižní a jihovýchodní části), Trhové Sviny (bez obcí ve východní a jihozápadní části), Trutnov (bez obcí v severozápadní, západní, střední, jihovýchodní a severovýchodní části), Třebíč, Třeboň (jen obce v jihozápadní, západní a severozápadní části), Třinec (jen obce v severní a východní části), Turnov (bez obcí v jižní, střední a severovýchodní části), Týn nad Vltavou (bez obcí v jižní části), Uherské Hradiště (bez obcí v severozápadní, západní, střední a jižní části), Uherský Brod (bez obcí v jižní a jihovýchodní části), Uničov (bez obcí v jihozápadní části), Ústí nad Labem (bez obcí v západní, severní a jihovýchodní části), Ústí nad Orlicí, Valašské Klobouky (bez obcí v jižní a jihovýchodní části), Valašské Meziříčí (bez obcí v jižní a východní části), Varnsdorf (bez obcí v jižní, jihozápadní a západní části), Velké Meziříčí, Veselí nad Moravou (bez obcí v severozápadní, jižní a jihovýchodní části), Vimperk (jen obce v severovýchodní části), Vítkov, Vizovice (bez obcí v severozápadní a jižní části), Vlašim (bez obcí v západní části), Vodňany, Votice, Vrchlabí (jen obce v jižní části), Vsetín (jen obce v západní části), Vysoké Mýto, Vyškov, Zábřeh (bez obcí v jihovýchodní a severní části), Zlín (bez obcí v severní a střední části), Znojmo (bez obcí v jihozápadní části), Žamberk (bez obcí v jihovýchodní části), Žatec, Žďár nad

Sázavou (bez obcí ve střední a severní části), Železný Brod (bez obcí v jižní a jihozápadní části), Židlochovice.

Důvody vymezení:

- a) Specifická oblast se specifickými hodnotami celostátního významu – území s potenciálem pro rozvoj výroby energie z větrné energie.
- b) Potřeba koordinace využívání území pro výrobu energie z větrné energie.

Podmínky pro navazující územně plánovací činnost:

Při vymezování záměrů vytvářet podmínky pro:

- a) minimalizování konfliktů s ochranou přírody a krajiny, včetně lokalit soustavy Natura 2000, území národních parků a CHKO,
- b) minimalizování konfliktů s kulturními a civilizačními hodnotami,
- c) minimalizování konfliktů s pozemky určenými k plnění funkcí lesa.

Úkoly pro ministerstva a jiné ústřední správní úřady:

- a) připravit podklady pro vymezení oblastí pro zrychlené zavádění OZE,
- b) koordinace výstavby zdrojů energie s kapacitou a možnostmi přenosové sítě ČR.

*Zodpovídá: Ministerstvo průmyslu a obchodu ve spolupráci s Ministerstvem životního prostředí*

*Termín: průběžně*

Úkoly pro územní plánování:

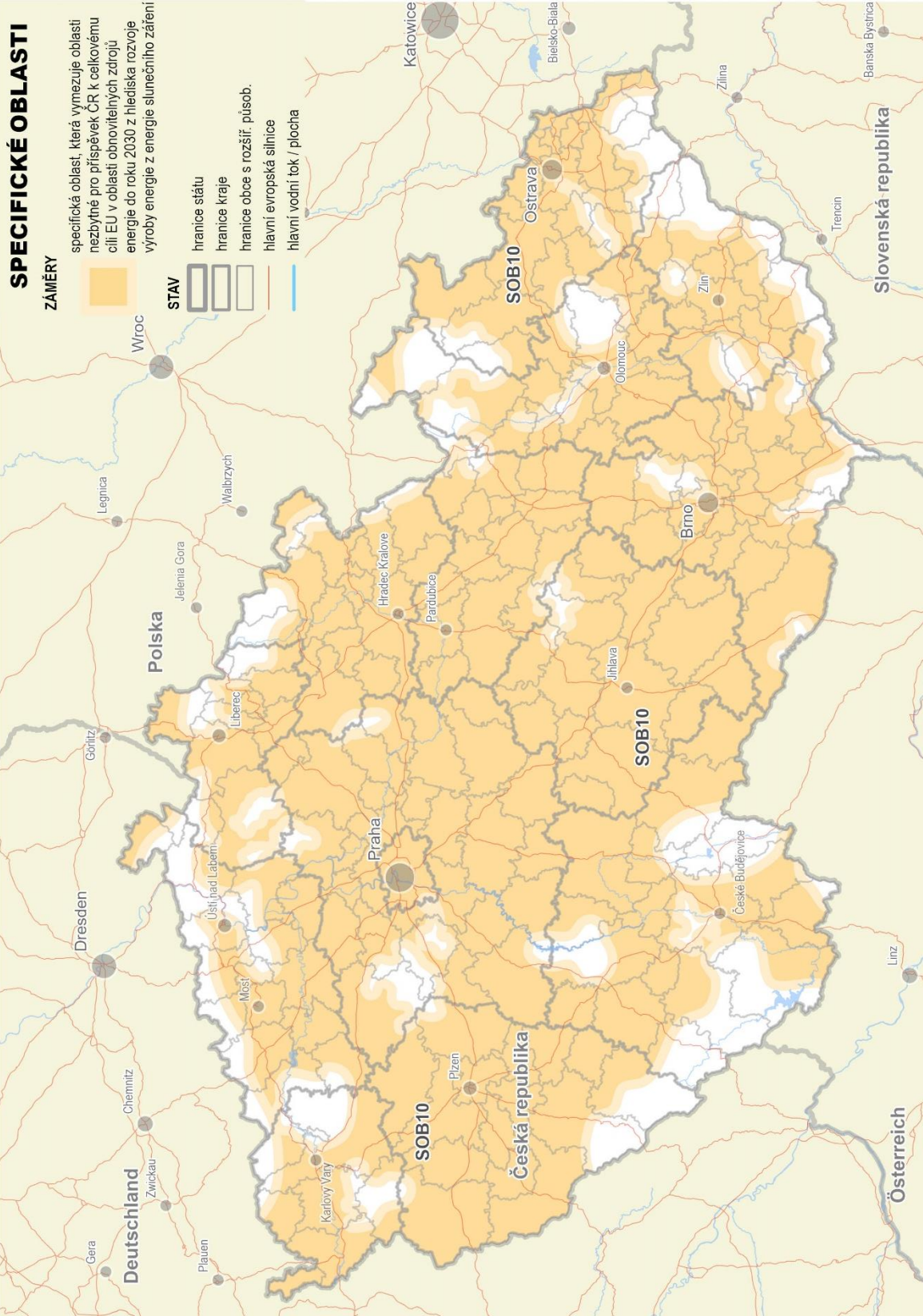
V rámci územně plánovací činnosti Ministerstva pro místní rozvoj, kraje a v rámci koordinace územně plánovací činnosti obcí:

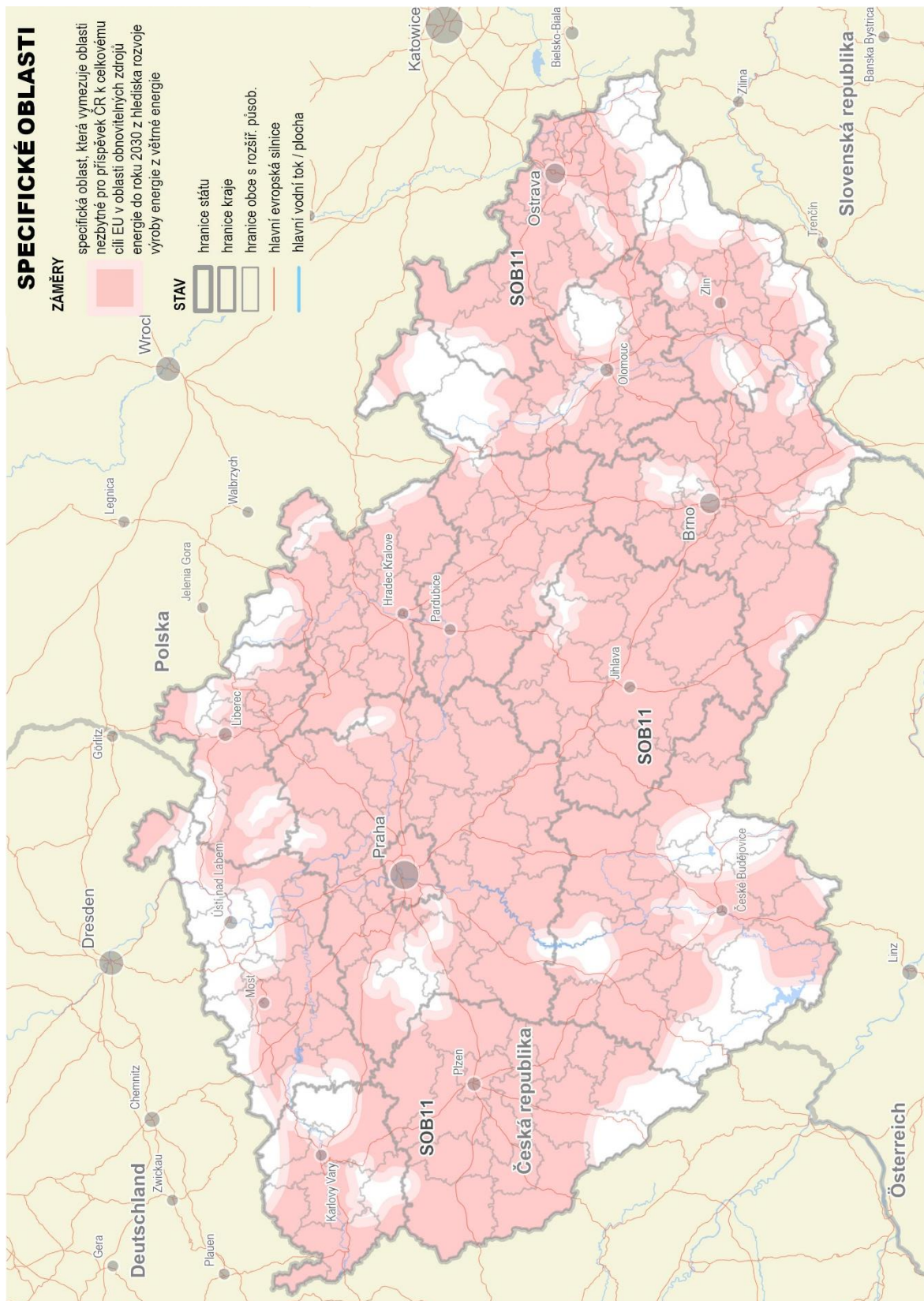
- a) Ministerstvo pro místní rozvoj prostřednictvím nástrojů územního plánování pro urychlení využívání obnovitelných zdrojů energie s využitím podkladů Ministerstva průmyslu a obchodu a Ministerstva životního prostředí vymezí plochy nebo koridory s celostátním významem pro oblasti pro zrychlené zavádění obnovitelných zdrojů energie,
- b) kraje, je-li to účelné, prostřednictvím nástrojů územního plánování s využitím podkladů Ministerstva průmyslu a obchodu a Ministerstva životního prostředí vymezí plochy nebo koridory s nadmístním významem pro oblasti pro zrychlené zavádění obnovitelných zdrojů energie,
- c) obce, je-li to účelné, prostřednictvím nástrojů územního plánování s využitím podkladů Ministerstva průmyslu a obchodu a Ministerstva životního prostředí vymezí plochy nebo koridory s lokálním významem pro oblasti pro zrychlené zavádění obnovitelných zdrojů energie,
- d) přednostně využívat části krajiny s vysokou technogenní zátěží (zejména podél dopravní infrastruktury a při průmyslových zónách),
- e) prověřit dostatečné vzdálenosti ploch a koridorů určených pro využití větrné energie navzájem a ve vztahu k jednotlivým sídlům tak, aby nedocházelo k neúměrné zátěži dotčeného území.

*Zodpovídá: Ministerstvo pro místní rozvoj, kraje a obce ve spolupráci s Ministerstvem průmyslu a obchodu a Ministerstvem životního prostředí*

*Termín: průběžně“.*

94. Dosavadní popis „Schéma 3 Specifické oblasti“ se označuje jako popis „Schéma 3a Specifické oblasti“.
95. Za schéma 3 Specifické oblasti se vkládají nová schémata „3b Specifické oblasti – oblasti nezbytné pro příspěvek ČR k celkovému cíli EU v oblasti obnovitelných zdrojů energie do roku 2030 z hlediska rozvoje výroby energie z energie slunečního záření“ a „3c Specifické oblasti – oblasti nezbytné pro příspěvek ČR k celkovému cíli EU v oblasti obnovitelných zdrojů energie do roku 2030 z hlediska rozvoje výroby energie z větrné energie“ v této podobě:





96. V názvu kapitoly č. 5 se slova „KORIDORY A PLOCHY“ nahrazují slovem „ZÁMĚRY“.

97. V nadpisu kapitoly č. 5 se slova „KORIDORY A PLOCHY“ nahrazují slovem „ZÁMĚRY“.

98. Ve článku (76) se ve větě druhé slova „koridorů dopravy“ nahrazují slovy „záměrů dopravní“

- infrastruktury“, větě třetí slovo „koridoru“ nahrazuje slovem „záměru“ a větě páté nahrazují slova „Plochy a koridory“ slovem „Záměry“.
99. Ve článku (78) větě první se slovo „rozvojové“ zrušuje, slova „koridory a plochy“ nahrazují slovem „záměry“, a slovo „koridory“ nahrazuje slovem „záměry“. Ve větě druhé se slova „koridorů a ploch“ zrušují. Ve větě třetí se slovo „koridoru“ nahrazuje slovem „záměru“.
100. Ve článku (79) se bod „Kritéria a podmínky pro rozhodování o změnách v území“ nahrazuje novým názvem „Podmínky pro navazující územně plánovací činnost“.
101. Ve článku (79) bodě „Kritéria a podmínky pro rozhodování o změnách v území“ v prvním odstavci se slova „Při rozhodování a posuzování rozvojových záměrů je nutno sledovat zejména:“ nahrazují slovy „Při vymezování záměrů vytvářet podmínky pro:“.
102. Ve článku (80) bodě „Úkoly územního plánování“ písmenu a) se na začátek věty doplňují slova „Ministerstvo pro místní rozvoj v územním rozvojovém plánu“, slova „kraje v zásadách územního rozvoje upřesní“ se nahrazují slovy „zprecizují záměry“, ve slově „vymezení“ se na konec slova doplňuje písmeno „m“, slova „a kritérií“ se zrušují a slovo „rozhodování“ se nahrazuje slovy „navazující územně plánovací činnost“.
103. Ve článku (80) bodě „Úkoly územního plánování“ písmenu b) se na začátek věty doplňují slova „Ministerstvo pro místní rozvoj,“, za slovo „vymezených“ se doplňují slova „ploch a“, slovo „a ploch“ se zrušuje, za slovo „upřesněním“ se doplňují slova „ploch a“ a slova „a ploch“ se zrušuje.
104. Ve článku (80) bodě „Úkoly územního plánování“ písmenu c) se na začátek věty doplňují slova „Ministerstvo pro místní rozvoj,“, slova „kritérií a“ se zrušují a slova „rozhodování o změnách v území“ se nahrazují slovy „navazující územně plánovací činnost“.
105. Ve článku (80) bodě „Úkoly územního plánování“ písmenu d) se na začátek věty doplňují slova „Ministerstvo pro místní rozvoj a“, za slovo „vymezených“ se doplňují slova „ploch a“ a slovo „a ploch“ se zrušuje.
106. Ve článku (80) bodě „Úkoly územního plánování“ části „Zodpovídá“ se před slovo „kraje“ doplňují slova „Ministerstvo pro místní rozvoj,“.
107. Poznámka pod čarou č. 7 zní:
- „Viz § 75 odst. 1 a § 78 odst. 3 stavebního zákona“
108. Ve skupinovém nadpisu „Politika územního rozvoje vymezuje následující koridory a plochy dopravní infrastruktury:“ se slovo „koridory a plochy“ nahrazuje slovem „záměry“.
109. Ve skupinovém nadpisu „Koridory vysokorychlostní dopravy“ se slovo „Koridory“ nahrazuje slovem „Záměry“.
110. Ve článku (83a) bodě „Důvody vymezení“ se slova „u koridoru“ zrušují.
111. Ve článku (83a) bodě „Úkoly pro územní plánování“ v části „Zodpovídá“ se před slova „Hlavní město Praha“ doplňují slova „Ministerstvo pro místní rozvoj, případně“ a před slova „ve spolupráci“ se doplňuje čárka.
112. Ve článku (83b) bodě „Důvody vymezení“ se slovo „koridoru“ nahrazuje slovem „úseku“.
113. Ve článku (83b) bodě „Úkoly pro územní plánování“ v části „Zodpovídá“ se před slova „Středočeský

- kraj“ doplňují slova „Ministerstvo pro místní rozvoj, případně“ a před slova „ve spolupráci“ se doplňuje čárka.
114. Ve článku (83c) bodě „Důvody vymezení“ se slovo „koridor“ nahrazuje slovem „úsek“, slova „v úseku“ se zrušují, ve slově „stávajícího“ se písmena „ho“ zrušují, slovo „koridoru“ se nahrazuje slovem „úsek“, slova „v úseku“ se zrušují a slovo „koridoru“ se nahrazuje slovy „l. TŽK“.
115. Ve článku (83c) bodě „Úkoly pro územní plánování“ v části „Zodpovídá“ se před slova „Jihomoravský kraj“ doplňují slova „Ministerstvo pro místní rozvoj, případně“ a před slova „ve spolupráci“ se doplňuje čárka.
116. Ve článku (83d) bodě „Důvody vymezení“ se slovo „koridor“ nahrazuje slovem „úsek“ a slova „v úseku“ se zrušují.
117. Ve článku (83d) bodě „Úkoly pro územní plánování“ v části „Zodpovídá“ se před slova „Hlavní město Praha“ doplňují slova „Ministerstvo pro místní rozvoj, případně“ a před slova „ve spolupráci“ se doplňuje čárka.
118. Ve článku (83e) bodě „Úkoly pro územní plánování“ v části „Zodpovídá“ se před slova „Olomoucký kraj“ doplňují slova „Ministerstvo pro místní rozvoj, případně“ a před slova „ve spolupráci“ se doplňuje čárka.
119. Ve článku (83f) bodě „Úkoly pro ministerstva a jiné ústřední správní úřady“ se v části „Zodpovídá“ za slovy „Jihomoravským krajem“ zrušuje čárka.
120. Ve článku (83f) bodě „Úkoly pro územní plánování“ v části „Zodpovídá“ se před slova „Jihomoravský kraj“ doplňují slova „Ministerstvo pro místní rozvoj, případně“ a před slova „ve spolupráci“ se doplňuje čárka.
121. Ve článku (83g) se bod „Kritéria a podmínky pro rozhodování o změnách v území“ nahrazuje novým názvem „Podmínky pro navazující územně plánovací činnost“.
122. Ve článku (83g) bodě „Kritéria a podmínky pro rozhodování o změnách v území“ se ve slově „Kras“ první písmeno „K“ nahrazuje písmenem „k“.
123. Ve článku (83g) bodě „Úkoly pro územní plánování“ v části „Zodpovídá“ se před slova „Hlavní město Praha“ doplňují slova „Ministerstvo pro místní rozvoj, případně“ a před slova „ve spolupráci“ se doplňuje čárka.
124. Ve článku (83h) bodě „Úkoly pro územní plánování“ v části „Zodpovídá“ se před slova „Hlavní město Praha“ doplňují slova „Ministerstvo pro místní rozvoj, případně“ a před slova „ve spolupráci“ se doplňuje čárka.
125. Ve skupinovém nadpisu „Koridory konvenční železniční dopravy“ se slovo „Koridory“ nahrazuje slovem „Záměry“.
126. Ve článku (84) bodě „Důvody vymezení“ se ve větě třetí slovo „Koridor“ nahrazuje slovem „Úsek“ a slova „tranzitního železničního koridoru (dále jen TŽK)“ se nahrazují slovem „TŽK“.
127. Ve článku (85) bodě „Důvody vymezení“ se ve větě třetí slovo „Koridor“ nahrazuje slovem „Úsek“ a ve větě čtvrté se slovo „koridor“ nahrazuje slovem „úsek“.
128. Ve článku (88) bodě „Důvody vymezení“ se slovo „koridor“ nahrazuje slovem „úsek“.

129. Ve článku (89) bodě „Důvody vymezení“ se slovo „koridoru“ nahrazuje slovem „úseku“.
130. Ve článku (90) bodě „Důvody vymezení“ se slovo „koridorem“ nahrazuje slovem „úsekem“.
131. Ve článku (91) bodě „Důvody vymezení“ se ve větě první slovo „koridoru“ nahrazuje slovem „úseku“ a ve větě čtvrté se slovo „koridoru“ nahrazuje slovem „úseku“.
132. Ve článku (92) bodě „Důvody vymezení“ se za slovem „železničního“ slovo „koridoru“ nahrazuje slovem „úseku“ a za slovem „vedení“ se slovo „koridoru“ nahrazuje slovem „úseku“.
133. Ve článku (94) bodě „Důvody vymezení“ se ve druhém odstavci slovo „koridoru“ nahrazuje slovem „úseku“.
134. Ve článku (94) bodě „Úkoly pro územní plánování“ v části „Zodpovídá“ se před slova „Plzeňský kraj“ doplňují slova „Ministerstvo pro místní rozvoj, případně“ a před slova „ve spolupráci“ se doplňuje čárka.
135. Ve článku (95) bodě „Důvody vymezení“ se slovo „koridoru“ nahrazuje slovem „úseku“.
136. Ve článku (95a) bodě „Úkoly pro ministerstva a jiné ústřední správní úřady“ v části „Zodpovídá“ se za slova „Ministerstvo dopravy“ doplňují slova „ve spolupráci s Ministerstvem pro místní rozvoj.“.
137. Ve článku (95a) bodě „Úkoly pro územní plánování“ v části „Zodpovídá“ se před slova „Hlavní město Praha“ doplňují slova „Ministerstvo pro místní rozvoj, případně“ a před slova „ve spolupráci“ se doplňuje čárka.
138. Ve článku (95b) bodě „Důvody vymezení“ se slovo „Koridor“ nahrazuje slovem „Úsek“.
139. Ve článku (95c) bodě „Úkoly pro ministerstva a jiné ústřední správní úřady“ v části „Zodpovídá“ se za slova „ve spolupráci s“ doplňují slova „Ministerstvem pro místní rozvoj,“.
140. Ve článku (95c) bodě „Úkoly pro územní plánování“ v části „Zodpovídá“ se před slovo „Pardubický“ doplňují slova „Ministerstvo pro místní rozvoj, případně“ a před slova „ve spolupráci“ se doplňuje čárka.
141. Ve článku (95d) bodě „Důvody vymezení“ se za slovo „prodloužení“ doplňuje slovo „vedení“ a slovo „koridoru“ nahrazuje slovem „úseku“.
142. Ve článku (95d) bodě „Úkoly pro ministerstva a jiné ústřední správní úřady“ v části „Zodpovídá“ se slovo „se“ nahrazuje slovy „s Ministerstvem pro místní rozvoj,“.
143. Ve článku (95d) bodě „Úkoly pro územní plánování“ v části „Zodpovídá“ se před slova „Středočeský kraj“ doplňují slova „Ministerstvo pro místní rozvoj, případně“ a před slova „ve spolupráci“ se doplňuje čárka.
144. Ve článku (95e) bodě „Důvody vymezení“ se slovo „koridoru“ nahrazuje slovem „úseku“.
145. Ve článku (95e) bodě „Úkoly pro územní plánování“ v části „Zodpovídá“ se před slova „Hlavní město Praha“ doplňují slova „Ministerstvo pro místní rozvoj, případně“ a před slova „ve spolupráci“ se doplňuje čárka.
146. Ve skupinovém nadpisu „Koridory dálnic“ se slovo „Koridory“ nahrazuje slovem „Záměry“.
147. Ve článku (99) bodě „Vymezení“ se slovo „republikové“ nahrazuje slovem „celostátní“.



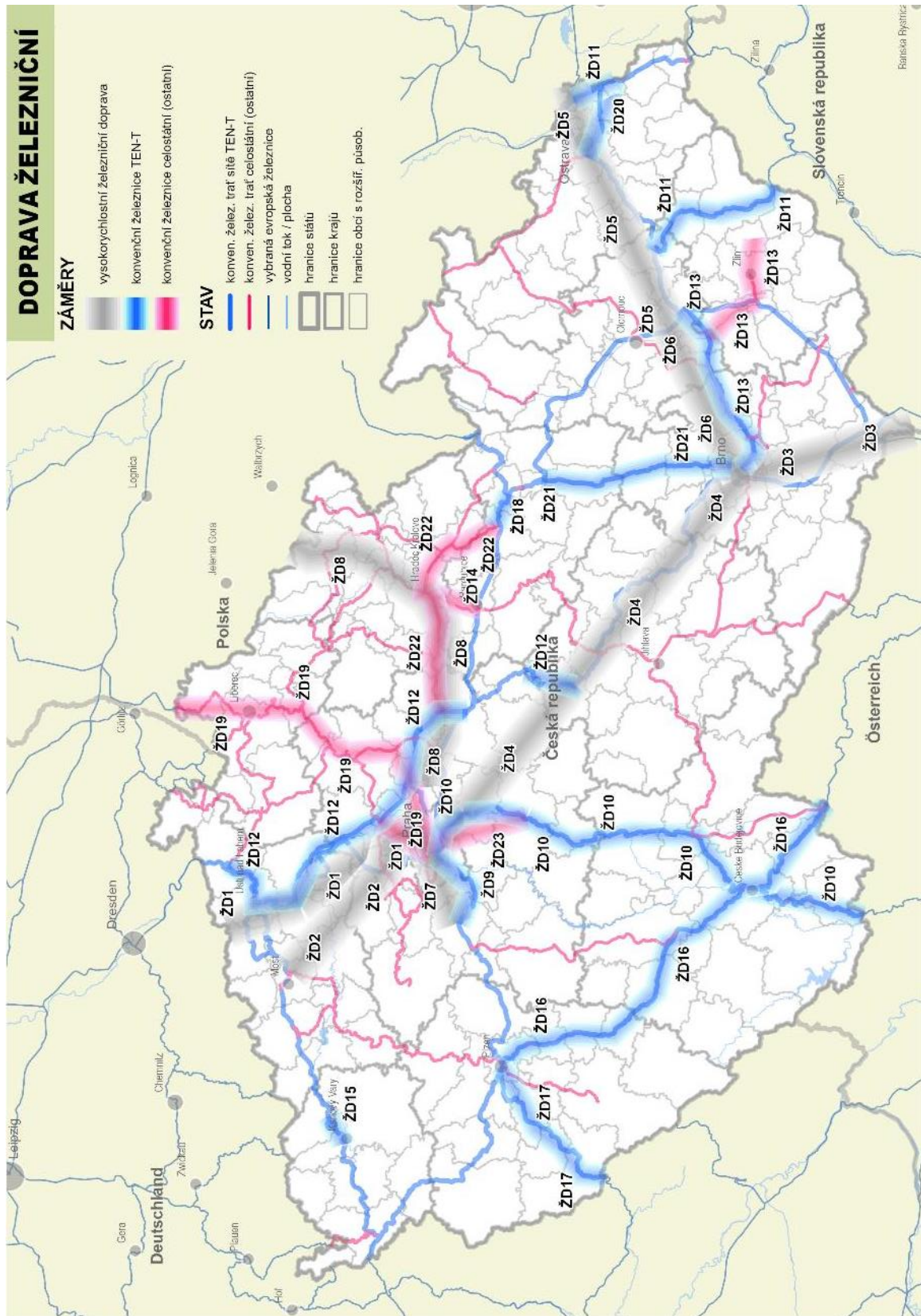
148. Ve článku (99) bodě „Úkoly pro územní plánování“ se slova „v ZÚR“ zrušují, v části „Zodpovídá“ se před slova „Hlavní město Praha“ doplňují slova „Ministerstvo pro místní rozvoj, případně“ a za slovem „Praha“ se čárka nahrazuje slovem „a“.
149. Ve článku (103) bodě „Úkoly pro územní plánování“ v části „Zodpovídá“ se před slova „Karlovarský kraj“ doplňují slova „Ministerstvo pro místní rozvoj, případně“.
150. Ve článku (109) se bod „Kritéria a podmínky pro rozhodování o změnách v území“ nahrazuje novým názvem „Podmínky pro navazující územně plánovací činnost“.
151. Ve článku (109) bodě „Kritéria a podmínky pro rozhodování o změnách v území“ v prvním odstavci se slova „Při rozhodování a posuzování záměrů na změny v území přednostně“ nahrazují slovy „Při vymezení záměrů“.
152. Ve skupinovém nadpisu „Koridory silnic I. třídy a kapacitních komunikací“ se slovo „Koridory“ nahrazuje slovem „Záměry“.
153. Ve článku (110a) se bod „Kritéria a podmínky pro rozhodování o změnách v území“ nahrazuje novým názvem „Podmínky pro navazující územně plánovací činnost“.
154. Ve článku (111) bodě „Důvody vymezení“ se slovo „koridoru“ nahrazuje slovem „úseku“.
155. Ve článku (111) se bod „Kritéria a podmínky pro rozhodování o změnách v území“ nahrazuje novým názvem „Podmínky pro navazující územně plánovací činnost“.
156. Ve článku (111) bodě „Kritéria a podmínky pro rozhodování o změnách v území“ v prvním odstavci se slova „Při rozhodování a posuzování záměrů na změny v území přednostně“ nahrazují slovy „Při vymezení záměrů“.
157. Ve článku (114) bodě „Úkoly pro územní plánování“ v části „Zodpovídá“ se před slova „Liberecký kraj“ doplňují slova „Ministerstvo pro místní rozvoj, případně“ a za slovy „Liberecký kraj“ se čárka nahrazuje slovem „a“.
158. Ve článku (115) bodě „Důvody vymezení“ se slovo „rozvojový“ zrušuje.
159. Ve článku (115) se bod „Kritéria a podmínky pro rozhodování o změnách v území“ nahrazuje novým názvem „Podmínky pro navazující územně plánovací činnost“.
160. Ve článku (115) bodě „Kritéria a podmínky pro rozhodování o změnách v území“ v prvním odstavci se slova „Při rozhodování a posuzování záměrů na změny v území přednostně sledovat“ nahrazují slovy „Při vymezení záměrů vytvářet podmínky pro“.
161. Ve článku (117) se bod „Kritéria a podmínky pro rozhodování o změnách v území“ nahrazuje novým názvem „Podmínky pro navazující územně plánovací činnost“.
162. Ve článku (117) bodě „Kritéria a podmínky pro rozhodování o změnách v území“ v prvním odstavci se slova „Při rozhodování a posuzování záměrů na změny v území přednostně sledovat“ nahrazují slovy „Při vymezení záměrů vytvářet podmínky pro“.
163. Ve článku (119) se bod „Kritéria a podmínky pro rozhodování o změnách v území“ nahrazuje novým názvem „Podmínky pro navazující územně plánovací činnost“.
164. Ve článku (119) bodě „Kritéria a podmínky pro rozhodování o změnách v území“ v prvním odstavci se slova „Při rozhodování a posuzování záměrů na změny v území přednostně sledovat“ nahrazují

slovy „Při vymezování záměrů vytvářet podmínky pro“.

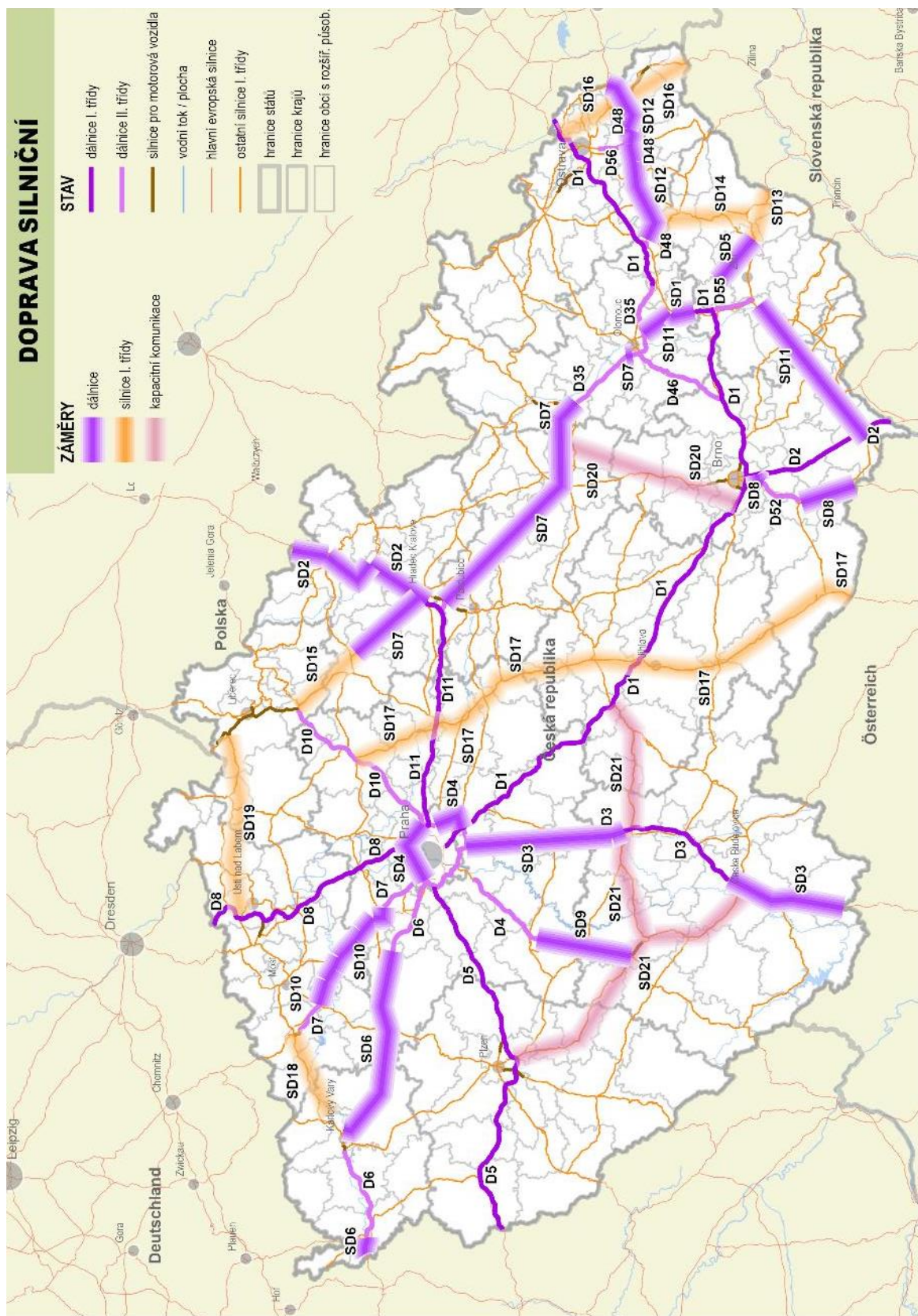
165. Ve článku (119) bodě „Úkoly pro ministerstva a jiné ústřední správní úřady“ v části „Zodpovídá“ se za slova „ve spolupráci s“ doplňují slova „Ministerstvem pro místní rozvoj a“.
166. Ve článku (120) se bod „Kritéria a podmínky pro rozhodování o změnách v území“ nahrazuje novým názvem „Podmínky pro navazující územně plánovací činnost“.
167. Ve článku (120) bodě „Kritéria a podmínky pro rozhodování o změnách v území“ v prvním odstavci se slova „Při rozhodování a posuzování záměrů na změny v území přednostně sledovat“ nahrazují slovy „Při vymezování záměrů vytvářet podmínky pro“ a ve slově „Středohoří“ se první písmeno „S“ nahrazuje písmenem „s“.
168. Ve článku (122) bodě „Úkoly pro územní plánování“ v části „Zodpovídá“ se před slova „Jihočeský kraj“ doplňují slova „Ministerstvo pro místní rozvoj, případně“ a před slova „ve spolupráci“ se doplňuje čárka.
169. Ve článku (123) bodě „Úkoly pro ministerstva a jiné ústřední správní úřady“ v části „Zodpovídá“ se slova „v součinnosti s“ nahrazují slovy „ve spolupráci s Ministerstvem pro místní rozvoj a“.
170. Ve článku (123) bodě „Úkoly pro územní plánování“ v části „Zodpovídá“ se před slova „Pardubický kraj“ doplňují slova „Ministerstvo pro místní rozvoj, případně“.
171. Ve článku (124) bodě „Úkoly pro územní plánování“ v části „Zodpovídá“ se před slova „Hlavní město Praha“ doplňují slova „Ministerstvo pro místní rozvoj, případně“.
172. Ve článku (124a) bodě „Úkoly pro územní plánování“ se slova „vymezí kraje“ nahrazují slovem „vymezit“ a v části „Zodpovídá“ se před slova „Středočeský kraj“ doplňují slova „Ministerstvo pro místní rozvoj, případně“.
173. Ve článku (130) se bod „Kritéria a podmínky pro rozhodování o změnách v území“ nahrazuje novým názvem „Podmínky pro navazující územně plánovací činnost“.
174. Ve článku (130) bodě „Kritéria a podmínky pro rozhodování o změnách v území“ v prvním odstavci se slova „Při rozhodování a posuzování záměrů na změny v území zohledňovat“ nahrazují slovy „Při vymezování záměrů vytvářet podmínky pro“.
175. Ve článku (130) bodě „Úkoly pro územní plánování“ v prvním odstavci se slovo „rozvojového“ zrušuje a v části „Zodpovídá“ se před slova „Hlavní město Praha“ doplňují slova „Ministerstvo pro místní rozvoj, případně“.
176. Ve článku (131) se bod „Kritéria a podmínky pro rozhodování o změnách v území“ nahrazuje novým názvem „Podmínky pro navazující územně plánovací činnost“.
177. Ve článku (131) bodě „Úkoly pro územní plánování“ v části „Zodpovídá“ se před slova „Hlavní město Praha“ doplňují slova „Ministerstvo pro místní rozvoj, případně“ a za slovem „Praha“ se čárka nahrazuje slovem „a“.
178. Ve článku (132) bodě „Úkoly pro územní plánování“ v části „Zodpovídá“ se před slova „Karlovarský kraj“ doplňují slova „Ministerstvo pro místní rozvoj, případně“ a před slova „v součinnosti“ se doplňuje čárka.
179. Ve článku (133a) bodě „Úkoly pro územní plánování“ v části „Zodpovídá“ se před slova „Hlavní město Praha“ doplňují slova „Ministerstvo pro místní rozvoj, případně“ a před slova „v součinnosti“

se doplňuje čárka.

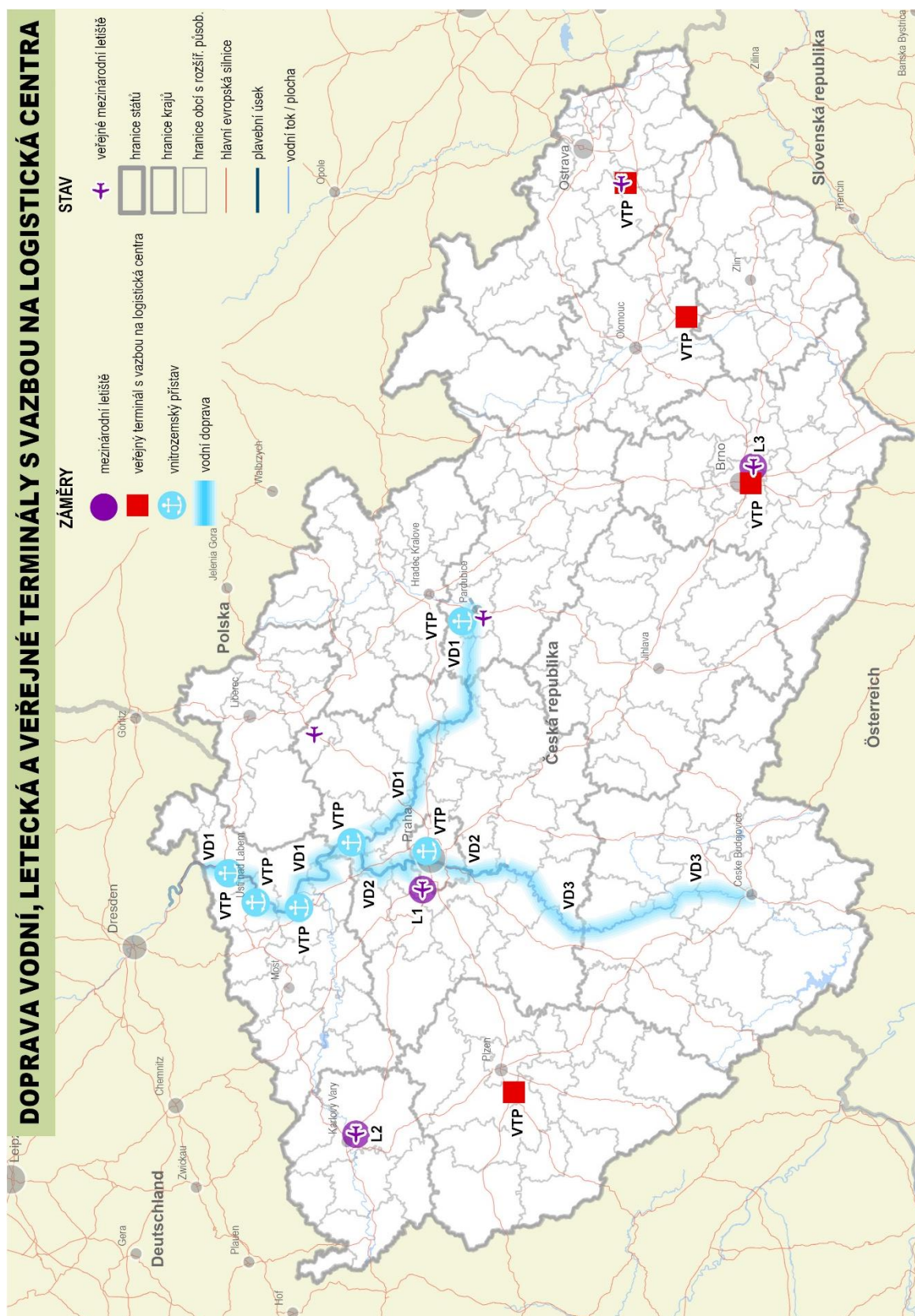
180. Schéma 4 Doprava železniční se mění takto:



181. Schéma 5 Doprava silniční se mění takto:



182. Schéma 6 Doprava vodní, letecká a veřejné terminály s vazbou na logistická centra se mění takto:



183. V názvu kapitoly č. 6 se slova „KORIDORY A PLOCHY“ nahrazují slovem „ZÁMĚRY“ a slova „SOUVISEJÍCÍCH ROZVOJOVÝCH ZÁMĚRŮ“ se nahrazují slovy „SOUVISEJÍCÍ ZÁMĚRY“.
184. V nadpisu kapitoly č. 6 se slova „KORIDORY A PLOCHY“ nahrazují slovem „ZÁMĚRY“ a slova „SOUVISEJÍCÍCH ROZVOJOVÝCH ZÁMĚRŮ“ se nahrazují slovy „SOUVISEJÍCÍ ZÁMĚRY“.
185. Ve článku (134) se ve větě třetí slova „koridorů a ploch“ nahrazují slovem „záměrů“ a ve větě poslední se slova „Plochy a koridory“ nahrazují slovem „Záměry“.
186. Ve článku (136) se slovo „rozvojových“ zrušuje a ve větě třetí se slovo „koridoru“ nahrazuje slovem „záměru“.
187. Ve článku (137) se bod „Kritéria a podmínky pro rozhodování o změnách v území“ nahrazuje novým názvem „Podmínky pro navazující územně plánovací činnost“.
188. Ve článku (137) bodě „Kritéria a podmínky pro rozhodování o změnách v území“ v prvním odstavci se slova „Při rozhodování a posuzování rozvojových záměrů je nutno sledovat zejména“ nahrazují slovy „Při vymezení záměrů vytvářet podmínky pro“.
189. Ve článku (137) bodě „Kritéria a podmínky pro rozhodování o změnách v území“ písmeno c) se slovo „rozvojových“ zrušuje.
190. Ve článku (138) bodě „Úkoly územního plánování“ písmenu a) se na začátek věty doplňují slova „Ministerstvo pro místní rozvoj v územním rozvojovém plánu“, slova „kraje v zásadách územního rozvoje“ se zrušují, ve slově „vymezení“ se na konec slova doplňuje písmeno „m“, slova „a kritérií“ se zrušují a slovo „rozhodování“ se nahrazuje slovy „navazující územně plánovací činnost“.
191. Ve článku (138) bodě „Úkoly územního plánování“ písmenu b) se na začátek věty doplňují slova „Ministerstvo pro místní rozvoj,“, za slovo „vymezených“ se doplňují slova „ploch a“, slovo „a ploch“ se zrušuje, za slovo „upřesněním“ se doplňují slova „ploch a“ a slova „a ploch“ se zrušuje.
192. Ve článku (138) bodě „Úkoly územního plánování“ písmenu c) se na začátek věty doplňují slova „Ministerstvo pro místní rozvoj a“, za slovo „vymezených“ se doplňují slova „ploch a“ a slova „a ploch.“ se zrušují a na konec věty se doplňuje „“.
193. Ve článku (138) bodě „Úkoly územního plánování“ se doplňuje nové písmeno d), které zní:
- „d) Ministerstvo pro místní rozvoj, kraje a obce postupují při pořizování územně plánovací dokumentace v souladu s podmínkami pro navazující územně plánovací činnost.“.
194. Ve článku (138) bodě „Úkoly územního plánování“ části „Zodpovídá“ se před slovo „kraje“ doplňují slova „Ministerstvo pro místní rozvoj,“.
195. Poznámka pod čarou č. 8 zní:
- „Viz § 75 odst. 1 a § 78 odst. 3 stavebního zákona“
196. Ve skupinovém nadpisu „Politika územního rozvoje vymezuje následující koridory a plochy technické infrastruktury a související rozvojové záměry.“ se slovo „koridory a plochy“ nahrazuje slovem „záměry“ a slovo „rozvojové“ se zrušuje.
197. Ve článku (139) bodě „Vymezení“ se slova „Koridor pro“ zrušují a ve slově „vedení“ se písmeno „v“ nahrazuje písmenem „V“.

198. Ve článku (139) se bod „Kritéria a podmínky pro rozhodování o změnách v území“ nahrazuje novým názvem „Podmínky pro navazující územně plánovací činnost“.
199. Ve článku (139) bodě „Kritéria a podmínky pro rozhodování o změnách v území“ v prvním odstavci se slova „Při posuzování a rozhodování záměrů“ nahrazují slovy „Při vymezení záměrů“.
200. Ve článku (139) bodě „Úkoly pro územní plánování“ se slova „rozvojového“ a „rozvojový“ zrušují a v části „Zodpovídá“ se před slova „Zlínský kraj“ doplňují slova „Ministerstvo pro místní rozvoj, případně“.
201. Ve článku (140) bodě „Vymezení“ se slova „Plocha pro elektrickou stanici“ nahrazují slovy „Elektrická stanice“ a slova „koridory pro“ se zrušují.
202. Ve článku (141) bodě „Vymezení“ se slova „Koridor pro“ zrušují, ve slově „dvojitě“ se písmeno „d“ nahrazuje písmenem „D“ a slova „souvisejících ploch pro“ se nahrazují slovem „souvisejícího“.
203. Ve článku (141) bodě „Důvody vymezení“ se slova „Koridor a plochy pro“ zrušují a ve slově „umožnění“ se písmeno „u“ nahrazuje písmenem „U“.
204. Ve článku (142) bodě „Vymezení“ se slova „Plocha pro rozšíření včetně koridorů pro vyvedení elektrického a tepelného výkonu včetně potřebné infrastruktury elektráren Temelín, Ledvice, Počerady, Prunéřov, Tušimice, Dětmrovice, Mělník a Dukovany, včetně plochy vodní nádrže pro zajištění dlouhodobého provozu Dukovan (v případě její nezbytnosti) a koridorů pro“ nahrazují slovy „Rozšíření a vyvedení elektrického a tepelného výkonu elektráren Temelín, Ledvice, Počerady, Prunéřov, Tušimice, Dětmrovice, Mělník a Dukovany, včetně vodní nádrže pro zajištění dlouhodobého provozu Dukovan (v případě její nezbytnosti) a“.
205. Ve článku (142) bodě „Důvody vymezení“ se slova „Plocha a koridory pro“ nahrazují slovem „Potřeba“, ve slově „obnovu“ se písmeno „u“ nahrazuje písmenem „y“ a slova „pro nové zdroje“ se nahrazují slovy „vymezení nových zdrojů“.
206. Ve článku (142) bodě „Úkoly pro ministerstva a jiné ústřední správní úřady“ se slovo „rozvojového“ zrušuje a v části „Zodpovídá“ se za slova „ve spolupráci s“ doplňují slova „Ministerstvem pro místní rozvoj,“.
207. Ve článku (142) bodě „Úkoly pro územní plánování“ písmenu b) se slovo „rozvojového“ zrušuje a v části „Zodpovídá“ se před slova „Jihočeský kraj“ doplňují slova „Ministerstvo pro místní rozvoj, případně“.
208. Ve článku (143) bodě „Vymezení“ se slova „Plocha pro“ nahrazují slovem „Elektrárna“ a slova „koridoru pro“ se zrušují.
209. Ve článku (143) bodě „Důvody vymezení“ se slovo „ploch“ zrušuje.
210. Ve článku (143) bodě „Úkoly pro ministerstva a jiné ústřední správní úřady“ v písmenu a) se slovo „rozvojového“ zrušuje a v části „Zodpovídá“ se za slova „ve spolupráci s“ doplňují slova „Ministerstvem pro místní rozvoj,“.
211. Ve článku (143) bodě „Úkoly pro územní plánování“ se slovo „rozvojový“ zrušuje a v části „Zodpovídá“ se před slova „Moravskoslezský kraj“ doplňují slova „Ministerstvo pro místní rozvoj, případně“.
212. Ve článku (144) bodě „Vymezení“ se slova „Plocha pro novou elektrickou stanici“ nahrazují slovy „Elektrická stanice“ a slova „koridor pro“ se zrušují.

213. Ve článku (144) bodě „Důvody vymezení“ se slova „Plocha pro elektrickou stanici“ nahrazují slovy „Elektrická stanice“ a slova „koridor pro“ a „„ které“ se zrušují.
214. Ve článku (146) bodě „Vymezení“ se slova „Koridor pro“ zrušují, ve slově „dvojitě“ se první písmeno „d“ nahrazuje písmenem „D“ a slova „souvisejících ploch pro“ se nahrazují slovy „souvisejícího“.
215. V článku (146) bodě „Důvody vymezení“ se slova „Koridory, které“ nahrazují slovem „Vedení“.
216. Ve článku (147) bodě „Vymezení“ se slova „Plocha pro novou elektrickou stanici“ nahrazují slovy „Elektrická stanice“ a slova „koridor pro“ se zrušují.
217. Ve článku (149) bodě „Vymezení“ se slovo „Koridory pro“ zrušuje, ve slově „vedení“ se první písmeno „v“ nahrazuje písmenem „V“, slova „dále koridory pro“ se zrušují, ve slově „související“ se na konec slova doplňují písmena „ho“ a slova „plochy pro“ se zrušují.
218. Ve článku (149) bodě „Důvody vymezení“ se slova „Koridory a plochy umožňující“ zrušují, a ve slově „připojení“ se první písmeno „p“ nahrazuje písmenem „P“.
219. Ve článku (149) bodě „Úkoly pro územní plánování“ v části „Zodpovídá“ se před slova „Liberecký kraj“ doplňují slova „Ministerstvo pro místní rozvoj, případně“.
220. Ve článku (150a) bodě „Vymezení“ se slova „Koridory pro“ zrušují, ve slově „dvojitě“ se první písmeno „d“ nahrazuje písmenem „D“ a slova „plochy pro“ se zrušují.
221. Ve článku (150a) bodě „Důvody vymezení“ se slova „Plochy pro“ zrušují, ve slově „rozšíření“ se první písmeno „r“ nahrazuje písmenem „R“ a slovo „koridor“ se zrušuje.
222. Ve článku (150b) bodě „Vymezení“ se slova „Koridory pro“ zrušují, ve slově „dvojitě“ se první písmeno „d“ nahrazuje písmenem „D“ a slova „plochy pro“ se zrušují.
223. Ve článku (150b) bodě „Úkoly pro územní plánování“ se slovo „rozvojového“ a „rozvojový“ zrušují a v části „Zodpovídá“ se před slova „Jihomoravský kraj“ doplňují slova „Ministerstvo pro místní rozvoj, případně“.
224. Ve článku (150c) bodě „Vymezení“ se slova „Koridory pro“ zrušují, ve slově „dvojitě“ se první písmeno „d“ nahrazuje písmenem „D“ a slova „plochy pro“ se zrušují.
225. Ve článku (150c) bodě „Důvody vymezení“ se slova „Plochy a koridory umožňující“ zrušují a ve slově „navýšení“ se první písmeno „n“ nahrazuje písmenem „N“.
226. Ve článku (150d) bodě „Vymezení“ se slova „Koridory pro“ zrušují, ve slově „dvojitě“ se první písmeno „d“ nahrazuje písmenem „D“ a slova „plochy pro“ se zrušují.
227. Ve článku (150d) bodě „Důvody vymezení“ se slova „Plochy a koridory umožňující“ zrušují a ve slově „navýšení“ se první písmeno „n“ nahrazuje písmenem „N“.
228. Ve článku (150e) bodě „Vymezení“ se slova „Koridory pro“ zrušují, ve slově „dvojitě“ se první písmeno „d“ nahrazuje písmenem „D“ a slova „souvisejících ploch pro“ se nahrazuje slovem „souvisejícího“.
229. Ve článku (150e) bodě „Důvody vymezení“ se slova „Koridor a plocha umožňující“ zrušují, ve slově „posílení“ se první písmeno „p“ nahrazuje písmenem „P“ a ve slově „spolupráci“ se poslední písmeno „i“ nahrazuje písmenem „e“.



230. Ve článku (150f) bodě „Vymezení“ se slova „Koridory pro“ zrušují, ve slově „dvojitě“ se první písmeno „d“ nahrazuje písmenem „D“, ve slově „související“ se na konec slova doplňují písmena „ho“ a slova „ploch pro“ se zrušují.
231. Ve článku (150f) bodě „Důvody vymezení“ se slova „Plochy a koridory umožňující“ zrušují a ve slově „navýšení“ se první písmeno „n“ nahrazuje písmenem „N“.
232. Ve článku (150g) bodě „Vymezení“ se slova „Koridory pro“ zrušují, ve slově „dvojitě“ se první písmeno „d“ nahrazuje písmenem „D“ a slova „ploch pro“ se zrušují.
233. Ve článku (150g) bodě „Důvody vymezení“ se slova „Koridory pro“ zrušují, ve slově „vedení“ se první písmeno „v“ nahrazuje písmenem „V“, slova „a plochy“ se nahrazují slovem „elektrické“ a ve slově „stanic“ se na konec slova doplňuje písmeno „e“.
234. Ve článku (150h) bodě „Vymezení“ se slova „Koridory pro“ zrušují, ve slově „dvojitě“ se první písmeno „d“ nahrazuje písmenem „D“, ve slově „souvisejících“ se poslední písmeno „ch“ zrušuje a slova „ploch pro“ se zrušují.
235. Ve článku (150h) bodě „Důvody vymezení“ se slova „Koridory vedení a plochy elektrických stanic“ nahrazují slovy „Vedení elektrické stanice“.
236. Ve článku (150h) bodě „Úkoly pro územní plánování“ se slova „rozvojového“ a „rozvojový“ zrušují a v části „Zodpovídá“ se před slova „Zlínský kraj“ doplňují slova „Ministerstvo pro místní rozvoj, případně“.
237. Ve článku (150i) bodě „Vymezení“ se slova „Koridory pro“ zrušují, ve slově „dvojitě“ se první písmeno „d“ nahrazuje písmenem „D“, ve slově „souvisejících“ se poslední písmeno „ch“ zrušuje a slova „ploch pro“ se zrušují.
238. Ve článku (150i) bodě „Důvody vymezení“ se slova „Koridory vedení a plochy elektrických stanic“ nahrazují slovy „Vedení elektrické stanice“.
239. Ve článku (150i) bodě „Úkoly pro územní plánování“ se slova „rozvojového“ a „rozvojový“ zrušují a v části „Zodpovídá“ se před slova „Kraj Vysočina“ doplňují slova „Ministerstvo pro místní rozvoj, případně“.
240. Ve článku (150j) bodě „Vymezení“ se slova „Koridory a plochy pro“ zrušují, ve slově „dvojitě“ se první písmeno „d“ nahrazuje písmenem „D“ a slova „souvisejících ploch pro“ nahrazují slovem „souvisejícího“.
241. Ve článku (150j) bodě „Důvody vymezení“ se slova „Koridory a plochy, které umožní“ zrušují a ve slově „zabezpečení“ se první písmeno „z“ nahrazuje písmenem „Z“.
242. Ve článku (150k) bodě „Vymezení“ se slova „Plocha elektrické“ nahrazuje slovem „Elektrická“, slova „koridoru pro“ se zrušují a ve slově „její“ se na konec slova doplňují písmena „ho“.
243. Ve článku (150k) bodě „Důvody vymezení“ se slova „Plocha a koridor pro elektrickou stanici“ nahrazují slovy „Elektrická stanice“.
244. Ve článku (150l) bodě „Vymezení“ se slova „Plocha elektrické“ nahrazuje slovem „Elektrická“, slova „koridoru pro“ se zrušují, ve slově „její“ se na konec slova doplňují písmena „ho“ a slova „plochy pro“ se zrušují.
245. Ve článku (150l) bodě „Důvody vymezení“ se slova „Plocha a koridor pro elektrickou stanici“

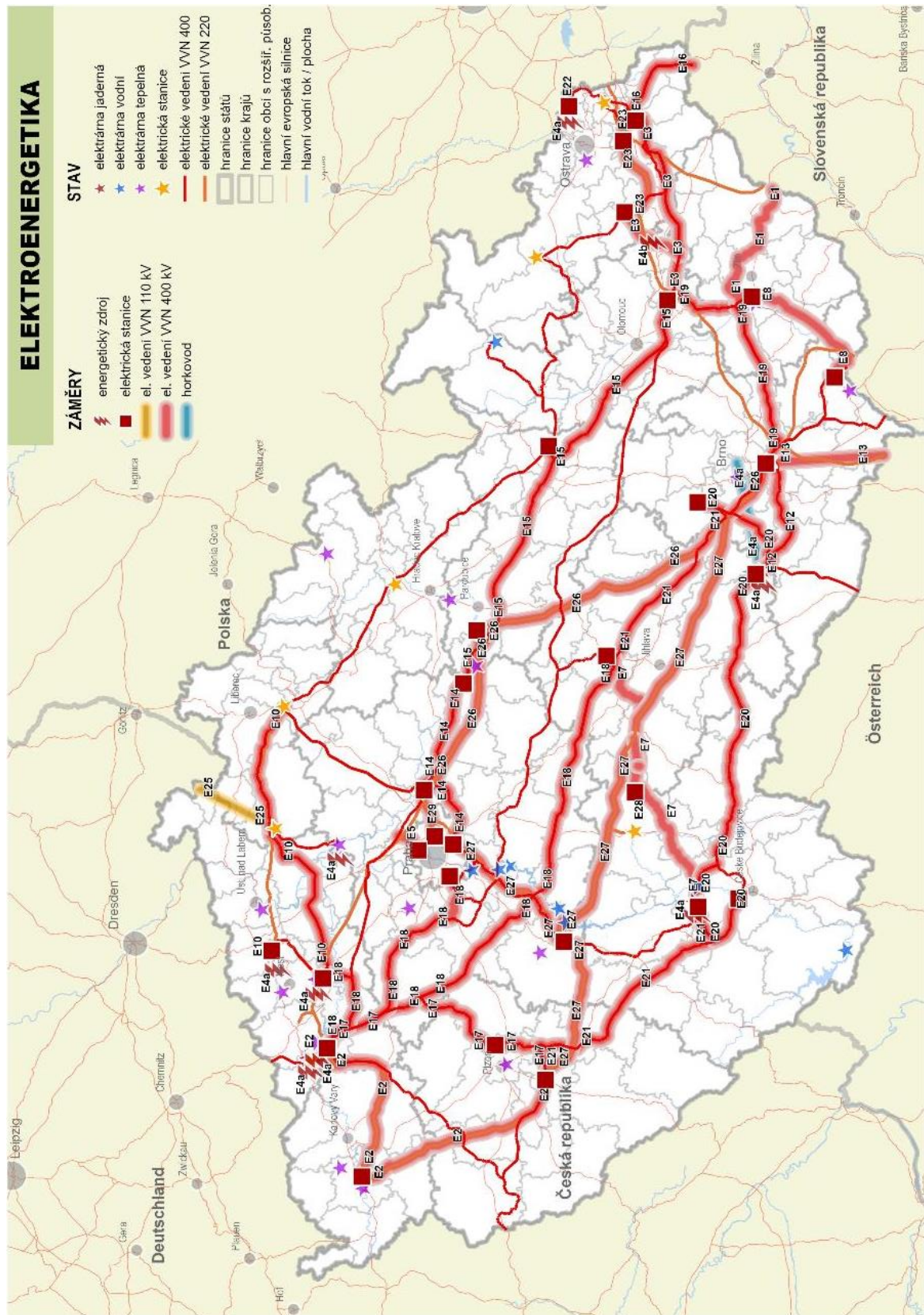
- nahrazují slovy „Elektrická stanice“.
246. Ve článku (150n) bodě „Vymezení“ se slova „Koridor pro“ zrušují a ve slově „vedení“ se první písmeno „v“ nahrazuje písmenem „V“.
247. Ve článku (150n) se bod „Kritéria a podmínky pro rozhodování o změnách v území“ nahrazuje novým názvem „Podmínky pro navazující územně plánovací činnost“.
248. Ve článku (150n) bodě „Úkoly pro územní plánování“ se slova „v ZÚR“, „rozvojový“ a „rozvojového“ zrušují a v části „Zodpovídá“ se před slova „Ústecký kraj“ doplňují slova „Ministerstvo pro místní rozvoj, případně“.
249. Ve článku (150o) bodě „Vymezení“ se slova „Plocha elektrické“ nahrazuje slovem „Elektrická“, slova „koridoru pro“ se zrušují, ve slově „její“ se na konec slova doplňují písmena „ho“, před slovem „dvojitá vedení“ se slova „koridory pro“ zrušují a slova „souvisejících ploch pro“ se nahrazují slovem „souvisejícího“.
250. Ve článku (150o) bodě „Důvody vymezení“ se slova „Plocha a koridor pro elektrickou stanici“ nahrazují slovy „Elektrická stanice“.
251. Ve článku (150o) bodě „Úkoly pro ministerstva a jiné ústřední správní úřady“ se slovo „rozvojového“ zrušuje a v části „Zodpovídá“ se za slova „ve spolupráci s“ doplňují slova „Ministerstvem pro místní rozvoj,“.
252. Ve článku (150p) bodě „Vymezení“ se slova „Koridory pro“ zrušují, ve slově „dvojitá“ se první písmeno „d“ nahrazuje písmenem „D“ a slova „souvisejících ploch pro“ se nahrazují slovem „související“.
253. Ve článku (150p) bodě „Důvody vymezení“ se slova „Koridory a plochy, které umožní“ zrušují a ve slově „zabezpečení“ se první písmeno „z“ nahrazuje písmenem „Z“.
254. Ve článku (150p) bodě „Úkoly pro ministerstva a jiné ústřední správní úřady“ se slovo „rozvojového“ zrušuje a v části „Zodpovídá“ se za slova „ve spolupráci s“ doplňují slova „Ministerstvem pro místní rozvoj,“.
255. Ve článku (150q) bodě „Vymezení“ se slova „Plocha elektrické“ nahrazuje slovem „Elektrická“, slova „koridoru pro“ se zrušují, ve slově „její“ se na konec slova doplňují písmena „ho“ a před slovem „zapojení“ se slova „koridoru pro“ zrušují.
256. Ve článku (150q) bodě „Důvody vymezení“ se slova „Plocha a koridory pro elektrickou stanici“ nahrazují slovy „Elektrická stanice“.
257. Ve článku (150r) bodě „Vymezení“ se slova „Plocha elektrické“ nahrazují slovem „Elektrická“, slova „koridoru pro“ se zrušují a ve slově „její“ se na konec slova doplňují písmena „ho“.
258. Ve článku (150r) bodě „Důvody vymezení“ se slova „Plocha a koridory pro elektrickou stanici“ nahrazují slovy „Elektrická stanice“.
259. Ve článku (152) bodě „Vymezení“ se slova „Koridor pro“ zrušují, ve slově „plynovod“ se první písmeno „p“ nahrazuje písmenem „P“, slova „plocha pro novou“ se nahrazují slovem „nová“ a ve slově „stanici“ se poslední písmeno „i“ nahrazuje písmenem „e“.
260. Ve článku (152) bodě „Důvody vymezení“ se slova „koridoru pro propojovací plynovod“ nahrazují slovy „propojovacího plynovodu“.

261. Ve článku (153) bodě „Vymezení“ se slova „Koridor pro“ zrušují a ve slově „plynovod“ se první písmeno „p“ nahrazuje písmenem „P“.
262. Ve článku (159) bodě „Vymezení“ se slova „Koridor pro“ zrušují, ve slově „plynovod“ se první písmeno „p“ nahrazuje písmenem „P“, slova „plochy pro“ se zrušují a ve slově „výstavbu“ se poslední písmeno „u“ nahrazuje písmenem „y“.
263. Ve článku (159) bodě „Důvody vymezení“ se slova „koridoru pro“ zrušují.
264. Ve článku (160a) bodě „Vymezení“ se slova „Koridor pro“ zrušují a ve slově „plynovod“ se první písmeno „p“ nahrazuje písmenem „P“.
265. Ve článku (160a) bodě „Důvody vymezení“ se slova „koridoru pro“ zrušují.
266. Ve článku (160b) bodě „Vymezení“ se slova „Koridor pro“ zrušují a ve slově „plynovod“ se první písmeno „p“ nahrazuje písmenem „P“.
267. Ve článku (160b) bodě „Důvody vymezení“ se slova „koridoru pro“ zrušují.
268. Ve článku (160b) se bod „Kritéria a podmínky pro rozhodování o změnách v území“ nahrazuje novým názvem „Podmínky pro navazující územně plánovací činnost“.
269. Ve článku (160c) bodě „Vymezení“ se slova „Plocha pro“ zrušují a ve slově „zásobník“ se první písmeno „z“ nahrazuje písmenem „Z“.
270. Ve článku (160c) bodě „Důvody vymezení“ se slova „Plocha podzemního zásobníku“ nahrazují slovy „Podzemní zásobník“.
271. Ve článku (160e) bodě „Vymezení“ se slova „Koridor pro“ zrušují a ve slově „tranzitní“ se první písmeno „t“ nahrazuje písmenem „T“.
272. Ve článku (162) bodě „Vymezení“ se slova „Koridor pro“ zrušují a ve slově „zdvojení“ se první písmeno „z“ nahrazuje písmenem „Z“. Ve větě druhé se slova „Plocha pro výstavbu“ nahrazují slovem „Výstavba“. Ve větě třetí se slova „Plocha pro výstavbu“ nahrazují slovem „Výstavba“.
273. Ve článku (163) bodě „Vymezení“ se slova „Koridor pro“ zrušují, ve slově „zdvojení“ se první písmeno „z“ nahrazuje písmenem „Z“ a slova „plocha pro výstavbu“ se nahrazují slovem „výstavba“.
274. Ve článku (164) bodě „Vymezení“ se slova „Koridor pro“ zrušují a ve slově „prodloužení“ se první písmeno „p“ nahrazuje písmenem „P“.
275. Ve článku (164) bodě „Důvody vymezení“ se ve větě druhé slova „Koridor pro“ zrušují a ve slově „produktovod“ se první písmeno „p“ nahrazuje písmenem „P“.
276. Ve článku (165) bodě „Vymezení“ se slova „Koridor pro“ zrušují a ve slově „produktovod“ se první písmeno „p“ nahrazuje písmenem „P“.
277. Ve článku (165a) bodě „Úkoly pro ministerstva a jiné ústřední správní úřady“ se slovo „rozvojového“ zrušuje a v části „Zodpovídá“ se za slovo „obchodu“ doplňují slova „ve spolupráci s Ministerstvem pro místní rozvoj.“.
278. Ve článku (165a) bodě „Úkoly pro územní plánování“ se slovo „rozvojový“ zrušuje a v části „Zodpovídá“ se před slova „Ústecký kraj“ doplňují slova „Ministerstvo pro místní rozvoj, případně“.

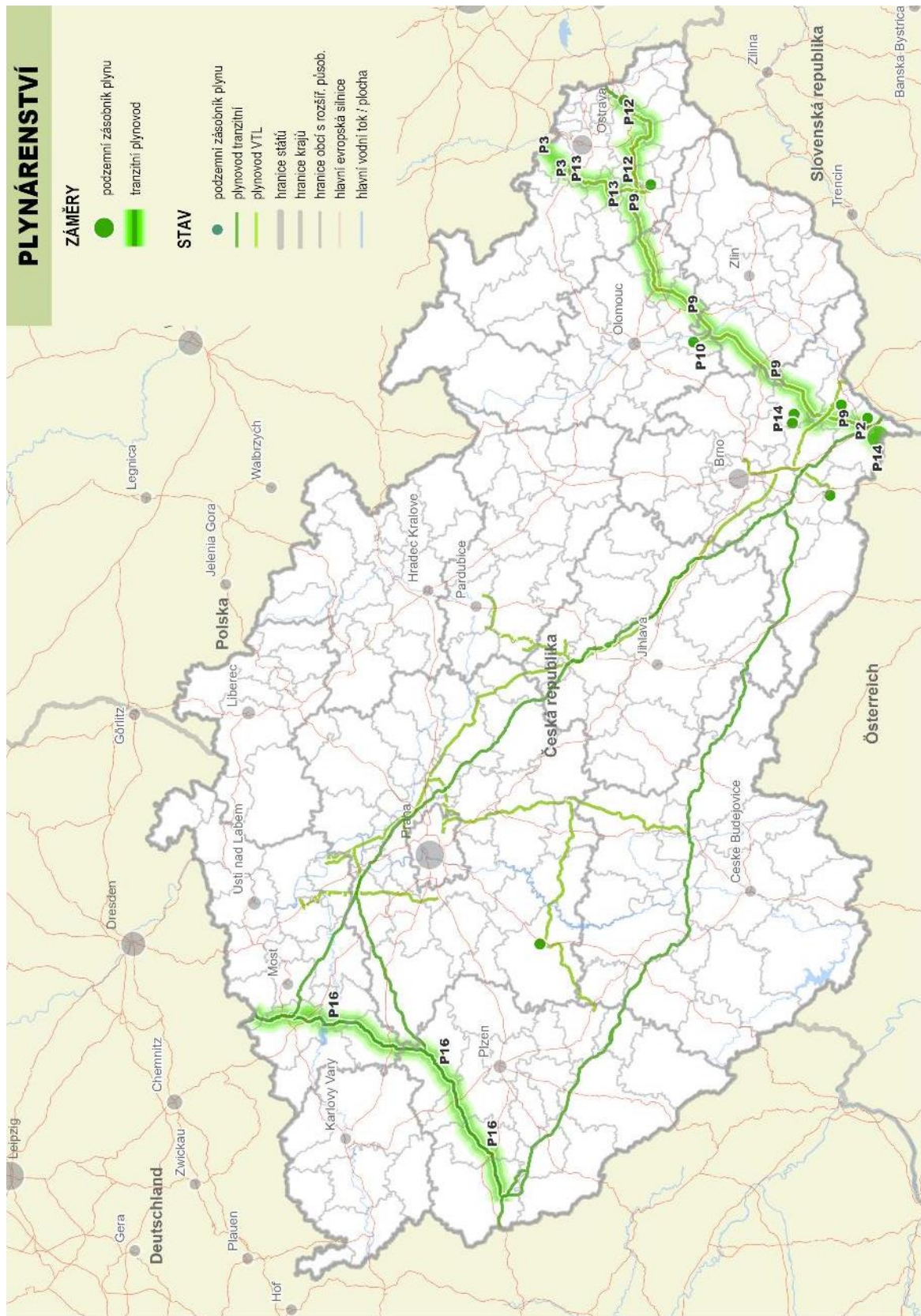
279. Ve článku (167) bodě „Vymezení“ se slovo „Plochy“ nahrazuje slovem „Lokality“.
280. Ve článku (167) se bod „Kritéria a podmínky pro rozhodování o změnách v území“ nahrazuje novým názvem „Podmínky pro navazující územně plánovací činnost“.
281. Ve článku (167) bodě „Úkoly pro ministerstva a jiné ústřední správní úřady“ se slovo „ploch“ nahrazuje slovem „lokalit“ a v části „Zodpovídá“ se za slova „ve spolupráci s“ doplňují slova „Ministerstvem pro místní rozvoj a“.
282. Ve článku (167) bodě „Úkoly pro územní plánování“ se slova „Kraje vymezí v ZÚR“ nahrazují slovem „Vymezit“ a v části „Zodpovídá“ se před slova „dotčené kraje“ doplňují slova „Ministerstvo pro místní rozvoj, případně“ a před slova „ve spolupráci“ se doplňuje čárka.
283. Ve článku (167a) bodě „Vymezení“ se slova „Plocha pro“ zrušují, ve slově „vodní“ se první písmeno „v“ nahrazuje písmenem „V“ a slova „ploch a koridorů pro“ se zrušují.
284. Ve článku (167a) bodě „Důvody vymezení“ se slova „Zabezpečení ploch“ nahrazují slovy „Ochrana území“ a slova „ochrana území“ se zrušují.
285. Ve článku (167a) se bod „Kritéria a podmínky pro rozhodování o změnách v území“ nahrazuje novým názvem „Podmínky pro navazující územně plánovací činnost“.
286. Ve článku (167a) bodě „Kritéria a podmínky pro rozhodování o změnách v území“ v prvním odstavci se slova „Při posuzování a rozhodování záměrů“ nahrazují slovy „Při vymezování záměrů“.
287. Ve článku (167b) bodě „Vymezení“ se slova „Plocha pro suchou“ nahrazují slovem „Suchá“ a slova „ploch a koridorů pro stavby“ se nahrazují slovem „staveb“.
288. Ve článku (167b) bodě „Důvody vymezení“ se slova „Zabezpečení ploch“ nahrazují slovy „Ochrana území“ a slova „ochrana území“ se zrušují.
289. Ve článku (167b) se bod „Kritéria a podmínky pro rozhodování o změnách v území“ nahrazuje novým názvem „Podmínky pro navazující územně plánovací činnost“.
290. Ve článku (167b) bodě „Kritéria a podmínky pro rozhodování o změnách v území“ v první větě se slova „Při posuzování a rozhodování o záměrech“ nahrazují slovy „Při vymezování záměrů“ a ve třetí větě se slova „Při rozhodování o záměru na změny v území“ nahrazují slovy „Při vymezování záměrů“.
291. Ve článku (167b) bodě „Úkoly pro územní plánování“ v části „Zodpovídá“ se před slova „Olomoucký kraj“ doplňují slova „Ministerstvo pro místní rozvoj, případně“ a před slova „ve spolupráci“ se doplňuje čárka.
292. Ve článku (169) bodě „Vymezení“ se slova „Potenciální plocha pro“ zrušují a ve slově „hlubinné“ se první písmeno „h“ nahrazuje písmenem „H“.
293. Ve článku (169) se bod „Kritéria a podmínky pro rozhodování o změnách v území“ nahrazuje novým názvem „Podmínky pro navazující územně plánovací činnost“.
294. Ve článku (169) bodě „Úkoly pro ministerstva a jiné ústřední správní úřady“ v části „Zodpovídá“ se za slova „ve spolupráci“ doplňují slova „s Ministerstvem pro místní rozvoj a“.
295. Ve článku (169) bodě „Úkoly pro územní plánování“ v části „Zodpovídá“ se před slova „dotčené kraje“ doplňují slova „Ministerstvo pro místní rozvoj, případně“.

296. Ve článku (169a) bodě „Vymezení“ se slova „Plocha pro“ zrušují.

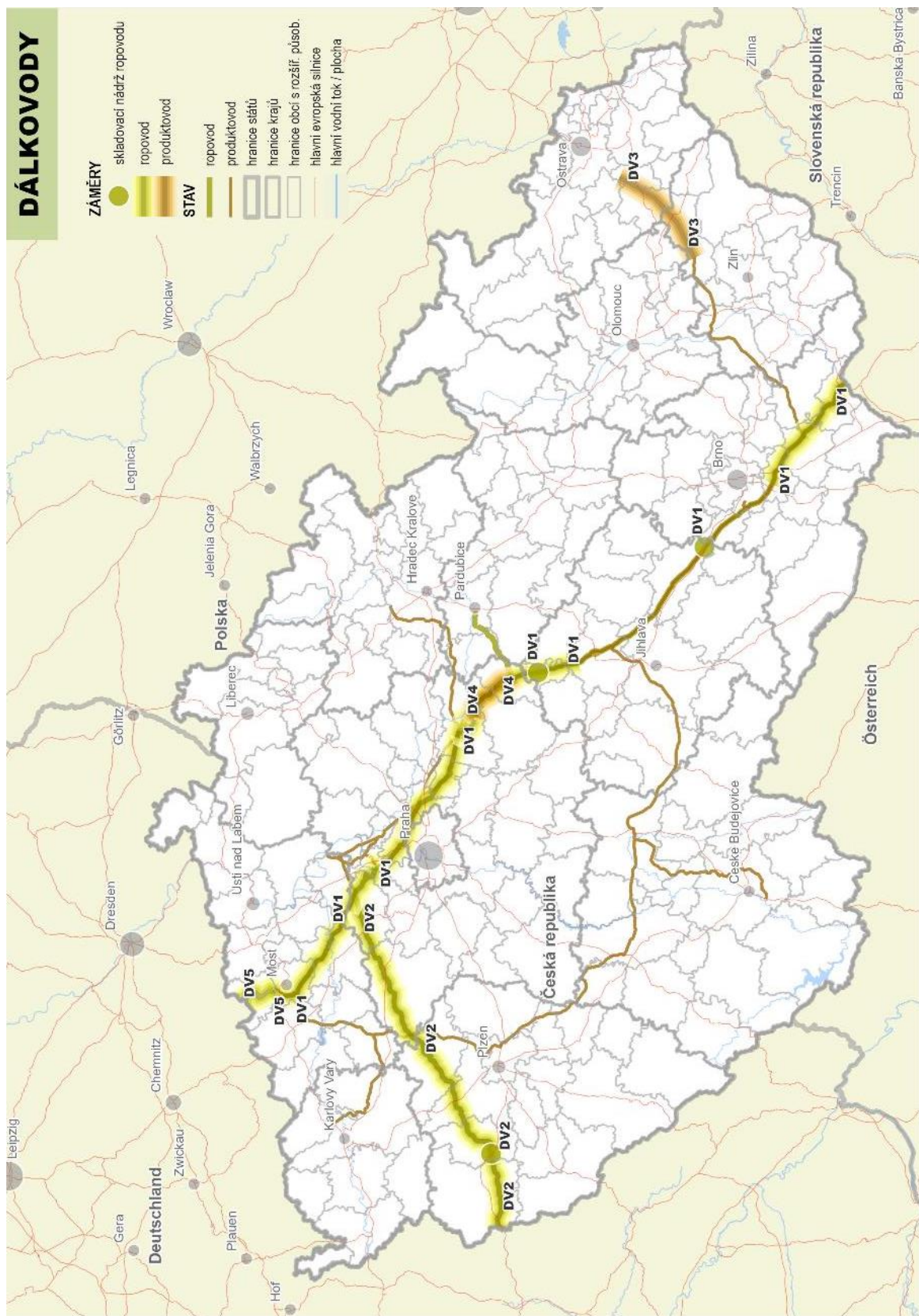
297. Schéma 7 Elektroenergetika se mění takto:



298. Schéma 8 Plynárenství se mění takto:



299. Schéma 9 Dálkovody se mění takto:



300. Ve článku (184) se za slovy „územní nároky“ slovo „rozvojových“ zrušuje a za slovy „koridorů u“ slovo „rozvojových“ zrušuje.
301. V podkapitole 7.4 Úkoly pro územní plánování v návěti před článkem (185) se slovo „Kraje“ nahrazuje slovy „Ministerstvo pro místní rozvoj a kraje“ a slovo „aktualizací“ se nahrazuje slovem „změnách“.
302. Ve článku (185) v části Zodpovídá“ se před slova „Moravskoslezský kraj“ doplňují slova „Ministerstvo pro místní rozvoj, případně“.
303. Ve článku (187) se slova „rozvojového“ a „rozvojový“ zrušují.
304. Ve článku (187) v části Zodpovídá“ se před slova „Zlínský kraj“ doplňují slova „Ministerstvo pro místní rozvoj, případně“.
305. Ve článku (188) v části Zodpovídá“ se před slova „Královéhradecký kraj“ doplňují slova „Ministerstvo pro místní rozvoj, případně“.
306. Ve článku (191) v části Zodpovídá“ se před slova „Středočeský kraj“ doplňují slova „Ministerstvo pro místní rozvoj, případně“.
307. Ve článku (192) v části Zodpovídá“ se před slova „Hlavní město Praha“ doplňují slova „Ministerstvo pro místní rozvoj, případně“.
308. Ve článku (193) v části Zodpovídá“ se před slova „Olomoucký kraj“ doplňují slova „Ministerstvo pro místní rozvoj, případně“.
309. Ve článku (195) v části Zodpovídá“ se před slova „Jihočeský kraj“ doplňují slova „Ministerstvo pro místní rozvoj, případně“.
310. Ve článku (200) v části Zodpovídá“ se před slova „Středočeský kraj“ doplňují slova „Ministerstvo pro místní rozvoj, případně“.
311. Ve článku (204) v části Zodpovídá“ se před slova „Zlínský kraj“ doplňují slova „Ministerstvo pro místní rozvoj, případně“.
312. Ve článku (205) v části Zodpovídá“ se před slova „Ústecký kraj“ doplňují slova „Ministerstvo pro místní rozvoj, případně“, za slovem „prostředí“ se čárka nahrazuje slovem „a“ a slova „a Ministerstvem pro místní rozvoj“ se zrušují.
313. Ve článku (207) v části Zodpovídá“ se před slova „Moravskoslezský kraj“ doplňují slova „Ministerstvo pro místní rozvoj, případně“, za slovem „prostředí“ se čárka nahrazuje slovem „a“ a slova „a Ministerstvem pro místní rozvoj“ se zrušují.
314. Ve článku (208) v části Zodpovídá“ se před slova „Moravskoslezský kraj“ doplňují slova „Ministerstvo pro místní rozvoj, případně“ a slova „v součinnosti“ se nahrazují slovy „ve spolupráci“.
315. Za Schéma 11 se do části „SEZNAM ZKRATEK“ vkládá nový řádek „ÚRP Územní rozvojový plán“.